

# INDUSTRIMILJÖER I STOCKHOLM

INNERSTADEN



BYGGNADSINVENTERING  
STOCKHOLMS STADSMUSEUM 1979-80



INDUSTRIMILJÖER I STOCKHOLM - Innerstaden 1979 - 80

INDUSTRIMILJÖER I STOCKHOLM

Innerstaden

Byggnadsinventering 1979-80

Inventeringsarbete i fält och arkiv är utfört av amanuens Elisabet Wannberg och fotograf Ingvar Lundkvist (där ej annat anges).

Redigering och layout utförd av Ingvar Lundkvist och Elisabet Wannberg. Utskrift av Eva Bergkvist och Ulla Lundberg.

Omslagsbild:

Rudan Större 3,4 på Södermalm. Ursprungligen kapsylfabrik. Foto av Ingvar Lundkvist, 1979.



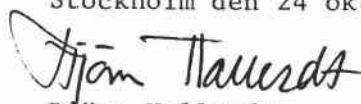
## FÖRORD

Fastighetsnämnden beslöt 1978-08-14 uppdra åt fastighetskontoret att i samråd med stadsmuseet genomföra en översiktlig inventering av Stockholms äldre industrimiljöer. Kulturnämnden bemyndigade 1978-10-25 stadsmuseet att åtaga sig detta uppdrag.

Inventeringen har planerats och letts av en arbetsgrupp bestående av 1:e avdelningsingenjör Peter Jacobsson och 1:e intendent Hans Törneman vid fastighetskontoret samt 1:e antikvarie Jonas Ferenius, stadsantikvarie Björn Hallerdt och 1:e antikvarie Marianne Råberg vid stadsmuseet. Arbetsgruppen har i principfrågor samrått med en referensgrupp av experter, nämligen docent Fredric Bedoire, fil dr Uno Gustafson, fil lic Marie Nisser, 1:e intendent Gunnar Pipping och arkitekt Gunnar Sillén. Inventeringsarbetet har utförts av fil kand Elisabet Wannberg, som också utarbetat föreliggande rapport. Det fotografiska arbetet har utförts av fotograf Ingvar Lundkvist, där inget annat anges.

Kommunfullmäktiges uppdrag till fastighetsnämnden 1977-04-18 att "lägga fram förslag till vilka industrimiljöer kommunen bör inrikta sig på att bevara samt att klarlägga användningsmöjligheterna för dessa byggnader" förutsätter för att kunna fullgöras, att även den fördjupade inventeringen av ett begränsat antal objekt, etapp II enligt fastighetskontorets tjänstememorial 1978-07-28, genomföres i nära anslutning till etapp I.

Stockholm den 24 oktober 1980.

  
Björn Hallerdt



INNERSTADEN

---

|   |    |
|---|----|
| Förord  | 3  |
| Innehållsförteckning  | 5  |
| Inledning   | 9  |
| Urval   | 9  |
| Metod   | 10 |
| Kommentar   | 11 |
| Originalmaterial  | 14 |
| Inventerade fastigheter, fördelade på branscher<br>och byggnadsår | 15 |
| Källor  | 17 |
| Blanketten - läsanvisning   | 18 |
| Förkortningar   | 20 |
| Förteckning över inventerade fastigheter                          | 21 |
| Översiktskartor   | 29 |
| INNERSTADEN (redovisning av inventeringen stadsdelsvis)           | 35 |

YTTERSTADEN

---


|  |     |
|--|-----|
| Innehållsförteckning   | 347 |
| Blanketten - läsanvisning  | 349 |
| Förkortningar  | 351 |
| Förteckning över inventerade fastigheter                               | 353 |
| Översiktskartor  | 361 |
| YTTERSTADEN - Söderort (redovisning av inventeringen<br>stadsdelsvis)  | 367 |
| YTTERSTADEN - Västerort (redovisning av inventeringen<br>stadsdelsvis) | 485 |



De inventerade fastigheterna är redovisade i INNERSTADEN och YTTERSTADEN (Söderort och Västerort). Därefter stadsdelsvis i bokstavsordning.

|                                |                         |     |
|--------------------------------|-------------------------|-----|
| <u>INNERSTADEN</u>             | Brunnsviken             | 36  |
|                                | Djurgården              | 38  |
|                                | Hjorthagen              | 46  |
|                                | Kristineberg            | 56  |
|                                | Kungsholmen             | 58  |
|                                | Ladugårdsgärde          | 98  |
|                                | Lilla Essingen          | 108 |
|                                | Långholmen              | 112 |
|                                | Norrholm                | 114 |
|                                | Riddarholmen            | 160 |
|                                | Stadshagen              | 164 |
|                                | Södermalm               | 176 |
|                                | Vasastaden              | 266 |
|                                | Östermalm               | 328 |
| <br>                           |                         |     |
| <u>YTTERSTADEN - Söderort</u>  | Aspudden                | 368 |
|                                | Enskede Gård            | 376 |
|                                | Gröndal                 | 392 |
|                                | Hägersten               | 396 |
|                                | Johanneshov             | 402 |
|                                | Liljeholmen             | 408 |
|                                | Långbro                 | 446 |
|                                | Midsommarkransen        | 448 |
|                                | Solberga                | 454 |
|                                | Södra Hammarbyhamnen    | 458 |
|                                | Västberga               | 474 |
| <br>                           |                         |     |
| <u>YTTERSTADEN - Västerort</u> | Alvik                   | 486 |
|                                | Bromsten                | 492 |
|                                | Hässelby                | 496 |
|                                | Mariehäll               | 498 |
|                                | Solhem                  | 510 |
|                                | Stora Essingen          | 514 |
|                                | Södra Ängby             | 518 |
|                                | Traneberg               | 520 |
|                                | Ulvsunda                | 524 |
|                                | Ulvsunda Industriområde | 528 |
|                                | Ålsten                  | 568 |





## INLEDNING

Syftet med föreliggande inventering har varit att göra en översiktlig och kommuntäckande dokumentation av Stockholms industrimiljöer i dagsläget. Inventeringen är en byggnadsinventering och således i första hand inriktad på den byggda miljön.

Inom ramen för projektet har det inte varit möjligt att göra en total inventering av samtliga industrifastigheter i kommunen. Det har därför varit nödvändigt med ett urval. Den omfattande uppgiften har inte heller möjliggjort någon mer ingående dokumentation, varför inventeringen fått en översiktlig karaktär. Inventeringen är främst tänkt som ett grundmaterial avsett för vidare bearbetning och fördjupning.

Arbetet omfattar ca 250 fastighetersom registrerats och fotograferats. Resultatet redovisas här i sin ursprungliga inventeringsform, där varje objekt presenteras på en blankett samt på en karta i skala 1:1000, 1:2000 eller 1:4000 och med ett eller flera foton. Materialet är uppdelat i tre huvudgrupper; Innerstaden, Söderort och Västerort och därunder ordnade efter stadsdel och fastighetsbeteckning i alfabetisk ordning.

Fältarbetet är utfört under tiden mars 1979 till mars 1980. Enstaka kompletteringar är gjorda under april och maj 1980.

## URVAL

Bestämningen av begreppet industri följer Statistiska Centralbyråns definition vilken lyder; Gruvor och mineralbrott, tillverkning, el-, gas-, värme- och vattenverk med minst 5 anställda.

Denna definition utesluter alltså transportanläggningar, enskilda lagerbyggnader och liknande som är nära förknippade med industrin och ofta har en industriell karaktär.

Inventeringen har ytterligare begränsats genom ett urval enligt följande kriterier: Industrianläggningen skall i sina äldsta delar vara uppförd före 1940. Byggnaderna skall huvudsakligen vara uppförda som industri-lokaler eller sedan länge (före 1940) vara brukade som sådana.

Industriverksamheter i källarlokalerna, underbyggda gårdar och liknande finns följaktligen inte upptagna i denna inventering. Utgångspunkten har alltså varit byggnaderna och inte verksamheterna.

Geografiskt begränsas inventeringen av Stockholms kommungräns, Gamla stan undantagen.

#### METOD

Metoderna för inventeringen av ytterstaden och innerstaden skiljer sig något ifrån varandra. Som grund för lokaliseringen av de aktuella industrifastigheterna i ytterstaden har fastighetskontorets byggnadsregister utnyttjats. Därigenom har man nått de fastigheter där industriverksamheter pågår. Anläggningar som idag är övergivna av industrin har lokaliserats genom iakttagelser i fält samt genom personer med god lokalkännedom samt i några fall genom litteraturstudier och arkivuppgifter.

För innerstadens vidkommande har Stockholms stadsmuseums innerstadsinventeringar samt den inventering av fabriksbyggnader som utfördes av stadsmuseet 1970-71 excerperats

Fältarbetet har omfattat en besiktning av byggnadernas exteriörer och i vissa fall även interiörer. En fotografering har samtidigt skett av exteriörerna medan interiörer och verksamheter har fotograferats i varierande omfattning. Som ett komplement till fotodokumentationen genomfördes i juni 1980 en flygfotografering av de mera intressanta eller svåröverskådliga fastigheterna. Uppgifter om företagen, verksamhetens art, antal anställda osv grundar sig på information från företagen.

Arkivforskningen har begränsats till byggnadslovshandlingar i Byggnadsnämndens arkiv. Beträffande ytterstaden är arkivmaterialet mycket tunt. Handlingar för Brännkyrka och Bromma före inkorporeringen med Stockholm 1913 resp 1916 förekommer endast sporadiskt. I de fall där arkivmaterial saknas har uppgifter om byggnadsår, arkitekt etc hämtats från litteraturen eller från fastighetskontorets byggnadsregister.

Efter avslutat inventeringsarbete har en värdering av fastigheterna skett med avseende på A)det industrihistoriska värdet, B)det arkitekturhistoriska värdet och C)miljövärdet. Värderingen är relativ och kommer alltså att påverkas av framtida förändringar, rivningar och ombyggnader.

## KOMMENTAR

I Stockholm har industrin huvudsakligen varit lokaliserad till innerstaden. Ännu idag återfinns en stor del industribyggnader i Stockholms centrala delar. Beståndet har dock kraftigt decimerats genom de senare årens rivningar. Flera betydande anläggningar, såsom Separator på Kungsholmen, Hellgrens tobaksfabrik vid Götgatan, bryggerierna vid Skanstull och Liljeholmens stearinfabriks kompletta industrimiljö vid Barnängen på Södermalm, har under de senaste åren utplånats.

Den mest betydande branschen fram till 1800-talets mitt var textilindustrin. Av äldre anläggningar återfinns idag Malongen vid Nytorget från 1600-talet, delar av Öbergs klädesfabrik vid Söder Mälarstrand från 1780-talet och Dillströms klädesfabrik vid Glasbruksgatan på Söder. Dessa är sedan länge övergivna av industrin och fungerar idag som bostäder och ateljéer m m. Barnängens textilfabrik vid Norra Hammarbyhammen, huvudsakligen från 1700-talet, och den intilliggande Stockholms Bomullsspinneri och väveri (nu Barnängen Tiden tryckeri) från 1917, bildar en synnerligen intressant industrimiljö med byggnader från skilda epoker.

En särställning intar Almgrens sidenväveri från 1860-talet i kvarteret Västergötland på Söder. Väveriet är bevarat med en stor del av den ursprungliga maskinutrustningen intakt. Anläggningen motiverar ett rent musealt bevarande.

En betydande anläggning i innerstaden utgör också Stockholms Skofabrikens byggnader i kvarteret Släggan vid Hornstull.

Ingen av textilindustrins byggnader rymmer idag någon form av textil- eller beklädnadsindustri.

Strax efter 1800-talets mitt expanderade verkstadsindustrin kraftigt och blev stadens viktigaste industrigren. Många av de större anläggningarna är sedan länge försvunna. Idag återstår ett fåtal av de större verkstäderna i innerstaden såsom Ludvigsbergs mekaniska verkstad invid Münchenbryggeriet från 1800-talets andra hälft, Luth och Roséns i kvarteret Trumman vid Södra stationsområdet samt LM Ericssons anläggning i kvarteret Taktäckaren, med byggnader från tiden kring sekelskiftet 1900. Några av de mindre och tidigare

verkstäderna från 1800-talets mitt återfinns i kvarteret Lappskon Större på Mariaberget.

Livsmedelsindustrin har utgjort en väsentlig del av stadens industri. Vad som återstår idag är framförallt ett antal större bryggerianläggningar. Flera av dessa är dock hotade såsom Nürnbergbryggeriet som står inför rivning liksom Stora Bryggeriet vid Hornsberg. Genom omfattande ombyggnader av Hamburgerbryggeriet och Münchenbryggeriet har dessa förlorat mycket av den ursprungliga industriella karaktären.

Som administrativt och kulturellt centrum har Stockholm varit en självklar lokaliseringssort för den grafiska industrin. Det är främst på Norrmalm som tryckerier och sätterier lokaliserats. Till de mera värdefulla anläggningarna hör Nørstedt & Söners komplex på Riddarholmen med delar från 1700- och 1800-talen. De flesta av de inventerade tryckeribyggnaderna är uppförda på 1920- och 30-talen som t ex Bonniers tryckeri i kvarteret Moraset från 1927.

Vid sekelskiftet tillkom en rad kommunaltekniska anläggningar såsom gasverket samt elverket i Värtan med flera understationer runt om i staden liksom vattentorn och vattenreservoarer samt Stockholms stads slakthus i Johanneshov, alla av en mycket hög arkitektonisk kvalitet och mycket värdefulla ur industrihistorisk synpunkt. Större delen av dessa anläggningar återfinnes idag i välbevarat skick i sin ursprungliga funktion.

Vid 1800-talets slut då industrin expanderade försköts tyngdpunkten allt längre ut från centrum. Ytterstaden togs delvis i anspråk och Liljeholmen var ett av de första områden utanför malmarna som exploaterades för industriutbyggnad.

Liljeholmens industriområde framstår som en av de mera intressanta industrietableringarna kring sekelskiftet 1900. I en tät och sammanhållen miljö återfinnes processindustrier såsom De Förenade Kolsyre Fabrikerna med byggnader från 1800-talets slut och intakt processanläggning från 1930-talet. Så också Beckers färgfabrik med en av områdets äldsta fabriksbyggnader. Vidare finns verkstadsindustrier och textilindustrier numera nyttjade för diverse ändamål. Kommunikationerna är också en påtaglig del av miljön med hamn och järnväg som fortfarande har en viss betydelse för transportererna.

Liljeholmen genomgår för närvarande en total omdaning. Den äldre industrimiljön utplånas för att ge plats för industribebyggelse med intensivare markutnyttjande.

Av de äldre etableringarna i ytterstaden utgör också Mariehäll en intressant miljö. I kvarteret Baltic återfinns en väl samlad verkstadsmiljö, ursprungligen uppbyggd av Salenius verkstäder senare AB Baltic. Anläggningen har på grund av ovissa planförhållanden under flera år fått förfalla och hotas nu av rivning. I kvarteret Linaberg finns en välbevarad verkstadsmiljö med sina äldsta delar från 1907 som numera tillhör Atlas Copco.

Särskilt industrihistoriskt intresse har naturligtvis också Nitro Nobels anläggning i Vinterviken.

Behovet av ny industrimark i Stockholm blev särskilt påtagligt under mellankrigstiden. 1937 förelåg en utredning från Stockholms fastighetskontor angående Stockholms industri och hantverk. Som en följd av denna utredning planlades bl a Ulvsunda industriområde, Västberga industriområde och Södra Hammarbyhamnen för fortsatt industriutbyggnad. Särskilt Ulvsunda industriområde och Södra Hammarbyhamnen utgör enhetliga och intressanta områden ur industrihistorisk aspekt. Fabriksbyggnaderna håller också i många fall en mycket hög arkitektonisk nivå. Särskilt under 1930-talet, i funktionalismens anda, blev industribyggnadet en uppgift för flera av de mera framstående arkitekterna. T ex kan nämnas Uno Åhréns byggnad för Ford Motor Company vid Frihamnen, Ture Wennerholms byggnader för Fructus fabriker i Ulvsunda industriområde och för L M Ericsson vid Telefonplan, Arthur von Schmalensées anläggning för Luma i Södra Hammarbyhamnen eller Eskil Sundahls industrihus i kvarteret Blästern vid Norrtull och KF:s anläggning i kvarteret Fatburssjön på Södermalm.

Under det år som inventeringsarbetet pågått har flera fabriksbyggnader jämnats med marken. Några av de större är f d snickerifabriken senare Saltsjöbadens tvätt i kvarteret Bommen i Gröndal och f d kafferosteriet i kvarteret Rosteriet i Liljeholmen, båda från 1900-talets början. I Traneberg har nu rivningen påbörjats av benmjölsfabriken. Flera värdefulla anläggningar står inför rivning och många andra går en oviss framtid till mötes.

Inventeringen visar att antalet bevarade industribyggnader uppförda före 1900 är ganska fåtaliga. Detta trots att Stockholm tidigt var

en betydande industristad.

Endast i ett fåtal av de inventerade industrierna bedriver man idag den ursprungliga produktionen. Än färre är de anläggningar som fortfarande nyttjas av det ursprungliga företaget.

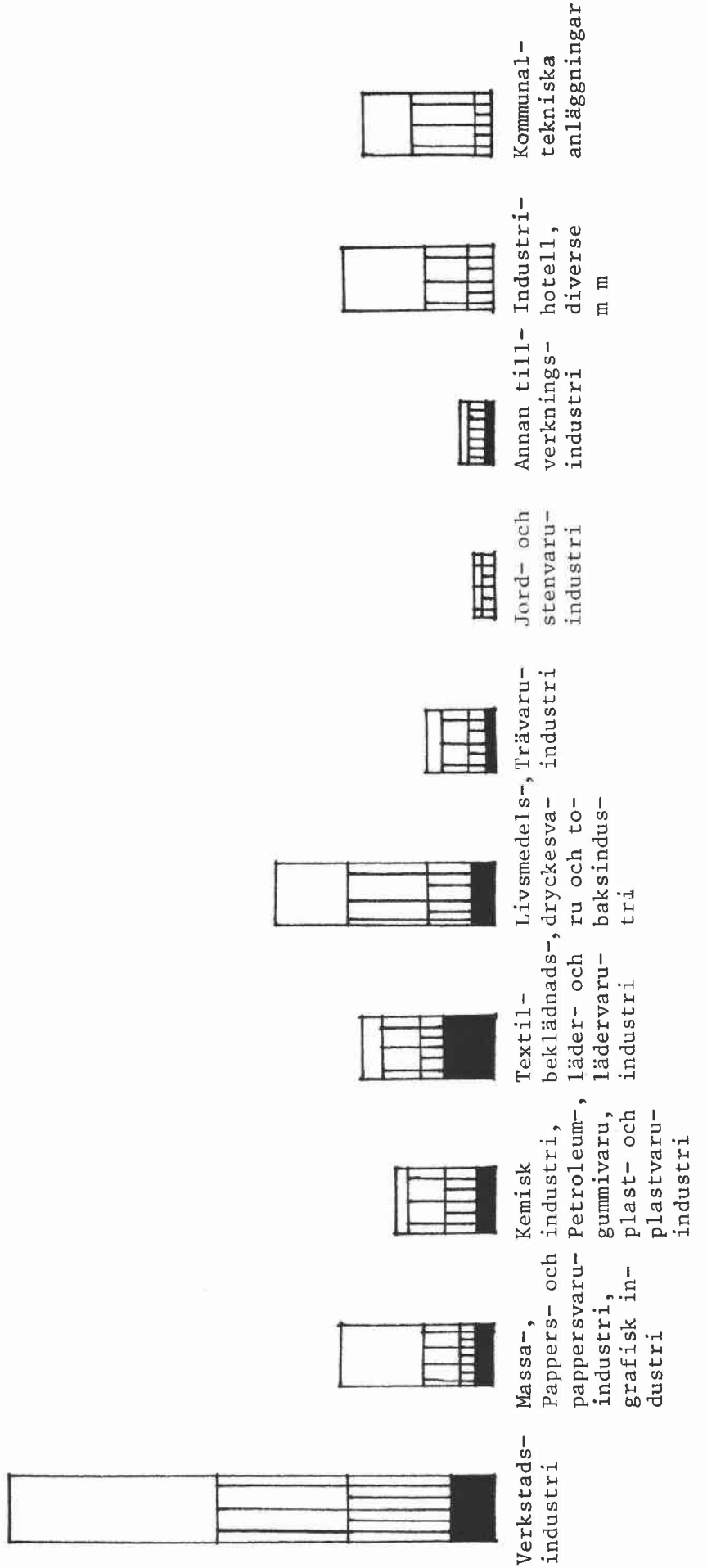
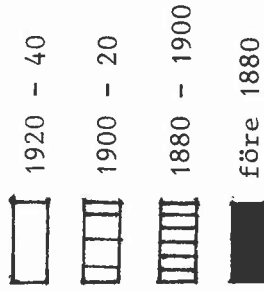
Flera av de större anläggningarna har byggts om till industrihotell och hyrs ut till en mängd mindre firmor och företag. I många av fabriksbyggnaderna i innerstaden har genomgripande ombyggnader skett för kontorsändamål.

För att få en fullständigare bild av Stockholms industrimiljöer bör denna inventering kompletteras med en inventering av den yngre industribbyggelsen uppförd från 1940 och framåt. Särskilt viktigt framstår detta i enhetliga områden som Ulvsunda industriområde och Södra Hammarbyhamnen där utbyggnaden skett både före och efter 1940. Inventeringen bör också kompletteras med en utredning beträffande transportanläggningarna.

#### ORIGINALMATERIAL

Originalmaterialet till föreliggande rapport förvaras på stadsmuseet. Detta gäller också den flygfotobilaga som omnämns i rapporten.

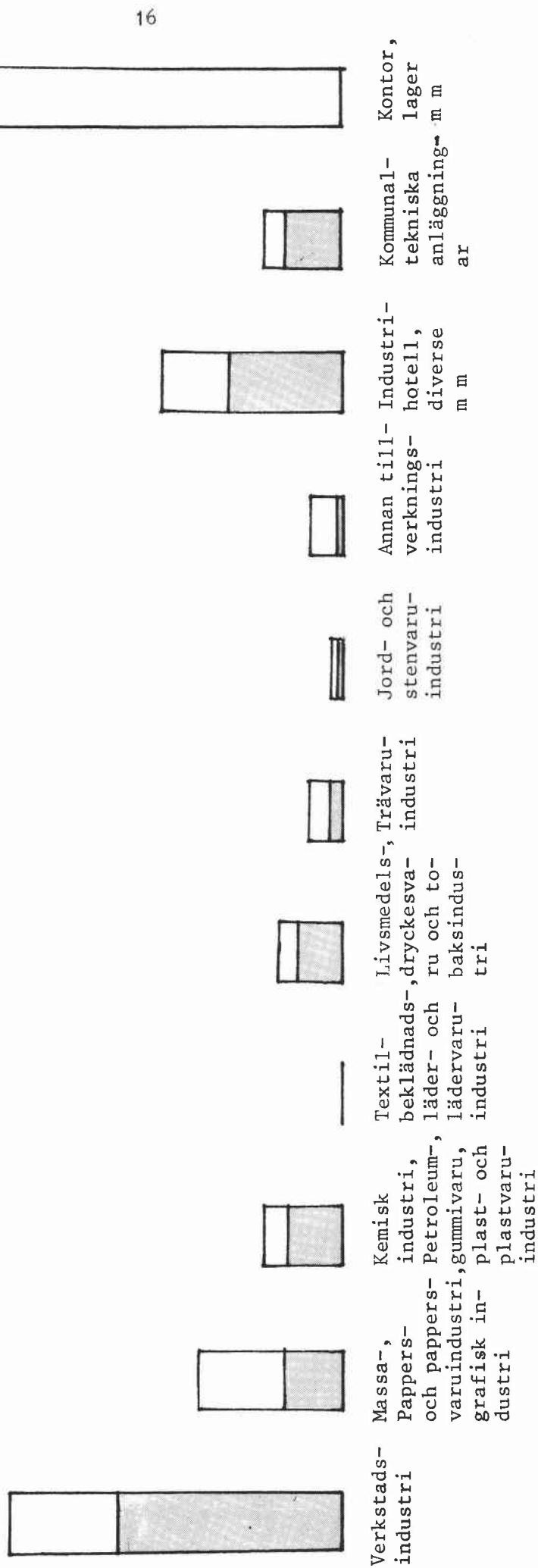
Ursprungliga verksamheter (branscher) i de inventerade fastigheterna samt fördelning på byggnadsår





Nuvarande verksamheter (branscher) i de inventerade fastigheterna

Verksamheter  
i därtill  
ursprungligen  
avsedda lokaler



KÄLLORTryckta

Arkitektur 1905-22.

Bedoire F: Industriarkitektur i Stockholms innerstad. 1973.

Byggmästaren 1922-58.

Industri och hantverk i Stockholm.

Utredning verkställd inom Stockholms stads  
fastighetskontor 1937. Stockholm 1938.

Katarinaberget.

Utredning och bevarandeförslag 1972. Del B.  
Byggnadshistoriskt register.

Mariaberget östra.

Programutredning och restaureringsförslag.  
Stockholm 1969.

Nilsson S: Bryggeribyggnader. En studie i svensk industriarki-  
tektur 1846-1918. 1979.

Råberg P G: Funktionalistiskt genombrott. 1972.

Stockholms näringsliv 1-3. Stockholm 1924-25.

Otryckta

Byggnadsnämndens arkiv.

Fastighetskontorets byggnadsregister.

Riksantikvarieämbetet. Industriinventering Bromma 1977.

Stockholms stadsmuseum. Byggnadsinventeringar, innerstaden  
1973-79. Inventering av industribyggnader i  
innerstaden 1970-72.

BLANKETTEN - läsanvisning.

Värdering: A = industrihistoriskt värde. B = arkitekturhistoriskt värde  
C = miljövärde. Aktuell värdering är ringmarkerad.

Fastighet: fastighetsbeteckning

Adress : gatuadress

Stadsdel;

Fastighets-

äg.: fastighetsägarens namn. Vid tomträtt anges tomträttshavarens  
namn, markerat med (tr).

Företag/  
verks./  
anst.: företagets namn/typ av verksamhet/antal anställda (enligt  
muntliga uppgifter från person anställd på företaget.)

Ursprungl.

verks.: Fastighetens ursprungliga verksamhet.

Övrigt:

Omgivning: Omgivningens karaktär, läge i förhållande till transporter.

Byggnadsbeskrivning

Hus: beteckning siffra eller bokstav. Hänvisar till karta.

Funktion: byggnadens funktion

Sockel: sockelns material

Konst: byggnadens konststruktion

Fasad/färg: fasadbeklädnaden och dess färg

Tak/färg: Taktäckningen och dess färg

Övrigt: Övrig beskrivning

Byggnadstekn.

skick: Byggnadstekniskt skick. Ex Gott, mindre gott, förfall osv.

Interiör: Iakttagelser av interiören.

Maskiner/  
kraft:

Äldre maskiner/typ av kraftkälla.

Byggnadsdata (uppgift från BNA om inget annat anges)

BL: År för byggnadslov.

SB: år för slutbesiktning

Arkitekt: Arkitektfirma eller arkitektens namn

BH: Byggherre

BM: Byggmästare

Omb.år: Ombyggnadsår

Åtgärd: Ombyggnadens art

Kontakt-  
person: Namn på person som varit behjälplig med uppgifter om företaget och fastigheten.

Arkiv: Arkivhandlingar gällande fastigheten i företagets eller annans ägo.

Föremåls-  
samling: Föremålssamling inom företaget.

Litt: Litteratur som behandlar fastigheten.

Tidigare inv: Tidigare utförd inventering som behandlar fastigheten.

Detalj.unders: Detaljerad undersökning bör utföras. Besvaras med Ja i förekommande fall.

Anm.: Motivering för detaljerad undersökning.

Bildnr: Fotografiernas arkivnumrering.

Datum: Datum för fältarbetet.

Sign: Inventerarens sign.

FÖRKORTNINGARByggnadsmaterial

|       |                      |          |                    |
|-------|----------------------|----------|--------------------|
| btg   | betong               | regel    | regelkonstruktion  |
| br    | bräder               | rev      | reverterat         |
| et    | eternit              | s        | sten               |
| fr    | falu rödfärg         | sands    | sandsten           |
| fs    | fasspont             | sll      | stående locklist   |
| gr    | granit               | sfs      | stående fasspont   |
| kalks | kalksten             | sprit    | spritputs          |
| lfs   | liggande fasspont    | terrasit | terrasitputs       |
| P     | plåt                 | tgl      | tegel              |
| pfv   | panel på förvandring | tp       | träpanel           |
| pl    | plank                | x        | ofärgat            |
| ps    | pärllspont           | 1T       | enkupigt taktegel  |
|       |                      | 2T       | tvåkupigt taktegel |

Allmänna förkortningar

|       |                        |
|-------|------------------------|
| Anst  | anställda              |
| BNA   | Byggnadsnämndens arkiv |
| bost  | bostad                 |
| fabr  | fabrik                 |
| Fsk   | Fastighetskontoret     |
| lab   | laboratorium           |
| omb   | ombyggnad              |
| pannc | panncentral            |
| påb   | påbyggnad              |
| tillb | tillbyggnad            |
| verk  | verkstad               |
| verks | verksamhet             |
| -     | negativt resultat      |

Inventeringar

|            |  |
|------------|--|
| FB 70-71   | Fredric Bedoire: Stockholms stadsmuseums inventering av fabriksbyggnader i Stockholms innerstad från 1970-71 |
| IINV 73-78 | Stockholms stadsmuseums innerstadsinventering 1973-78  |
| RAÄ 77     | Riksantikvarieämbetets industri-minnesinventering i Bromma 1977.   |
| SSM        | Annan inventering eller utredning utförd vid Stockholms stadsmuseum.   |

INVENTERADE FASTIGHETER

| <u>Fastighet</u>                                     | <u>Stadsdel</u> | <u>Flygfoto</u> | <u>Sid</u> |
|--|-----------------|-----------------|------------|
| 1 Adonis 7   | Norrmalm        |                 | 114        |
| 2 Alvik 1:18   | Alvik           | F               | 486        |
| 3 Antwerpen 2  | Ladugårdsgärde  |                 | 98         |
| 4 Apeln 14   | Norrmalm        |                 | 116        |
| 5 Apotekaren 22                                      | Vasastaden      |                 | 266        |
| 6 Archimedes 1                                       | Mariehäll       | F               | 498        |
| 7 Asea 3   | Västberga       | F               | 474        |
| (30) Aspudden 1:1, del av (se Bränn-<br>kyrka 7:723) | Aspudden        |                 | 370        |
| 8 Aspudden 4:1                                       | Aspudden        |                 | 368        |
| 9 Astrid 9   | Solhem          |                 | 510        |
| 10 Baltic 7  | Mariehäll       | F               | 500        |
| 11 Barnängen 4                                       | Södermalm       | F               | 176        |
| 12 Barnängen 5                                       | Södermalm       | F               | 178        |
| 13 Blompottan 15                                     | Vasastaden      |                 | 268        |
| 14 Blästern 3,4,5                                    | Vasastaden      | F               | 270        |
| 15 Blästern 6  | Vasastaden      | F               | 272        |
| 16 Blästern 11                                       | Vasastaden      | F               | 274        |
| 17 Blästern 13                                       | Vasastaden      | F               | 276        |
| 18 Blästern 14 (f d 8)                               | Vasastaden      | F               | 278        |
| 19 Bocken 3  | Norrmalm        |                 | 118        |
| 20 Bocken 43 (2)                                     | Norrmalm        |                 | 120        |
| 21 Bojen 3   | Kungsholmen     |                 | 58         |
| 22 Bojen 4   | Kungsholmen     |                 | 60         |
| 23 Boken 4   | Norrmalm        |                 | 122        |
| 24 Boken 9   | Norrmalm        |                 | 124        |
| 25 Bommen 8  | Gröndal         |                 | 392        |
| 26 Bristol 1   | Ladugårdsgärde  |                 | 102        |
| 27 Brunkhalsen 8 (f d 3)                             | Norrmalm        |                 | 126        |
| 28 Bryggmästaren 2                                   | Norrmalm        |                 | 128        |
| 29 Brännkyrka 1:177                                  | Solberga        | F               | 454        |
| 30 Brännkyrka 7:723                                  | Aspudden        |                 | 370        |
| 31 Båtsmannen Mindre 2 och 3                         | Södermalm       |                 | 180        |
| (185) Charkuteristen, slakthusområdet                | Johanneshov     | F               | 404        |
| 32 Dan 15 (20)                                       | Bromsten        |                 | 492        |
| 33 Djurgården 1:1                                    | Djurgården      |                 | 38         |
| 34 Drabanten 3,5                                     | Kungsholmen     |                 | 62         |
| 35 Draken 7  | Södermalm       |                 | 182        |
| 36 Draken 20   | Södermalm       |                 | 184        |

|                                     |                       |   |     |
|-------------------------------------|-----------------------|---|-----|
| 37 Dykaren 10,11                    | Kungsholmen           |   | 64  |
| 38 Dykärret 12,21 och 13            | Södermalm             | F | 186 |
| 39 Dykärret Mindre 6                | Södermalm             | F | 188 |
| 40 Dykärret Större 16               | Södermalm             |   | 190 |
| 41 Essingevarvet 26                 | Stora Essingen        |   | 514 |
| 42 Elementet 1                      | Ulvsunda industriomr. | F | 528 |
| 43 Elementet 5                      | Ulvsunda industriomr. | F | 530 |
| 44 Elementet 7                      | Ulvsunda industriomr. | F | 532 |
| 45 Falken 2                         | Östermalm             |   | 328 |
| 46 Fatbursjön 5                     | Södermalm             |   | 192 |
| 47 Fiskaren Mindre 14               | Södermalm             |   | 194 |
| 48 Fiskaren Mindre 16               | Södermalm             |   | 196 |
| 49 Formannen 16                     | Södermalm             |   | 198 |
| 50 Fotangeln 3,4,6                  | Södermalm             |   | 202 |
| 51 Fredsfors 2                      | Mariehäll             |   | 504 |
| 52 Furuhöjden 19                    | Ulvsunda              |   | 524 |
| 53 Färgeriet 4                      | Liljeholmen           | F | 408 |
| 54 Gjutmästaren 5                   | Ulvsunda industriomr. | F | 534 |
| 55 Glasbruket Mindre 3,4,5,6,7,8    | Södermalm             |   | 204 |
| 56 Glödlampan 2                     | Ulvsunda industriomr. | F | 536 |
| 57 Glödlampan 3                     | Ulvsunda industriomr. | F | 538 |
| 58 Grundläggaren 11                 | Vasastaden            |   | 280 |
| 59 Grönland 7                       | Djurgården            | F | 40  |
| 60 Grönland 24                      | Djurgården            | F | 42  |
| 61 Gullvivan 13                     | Vasastaden            |   | 282 |
| 62 Gurkan 1                         | Södermalm             |   | 206 |
| 63 Gurkan 2                         | Södermalm             |   | 208 |
| 64 Gurkan 3                         | Södermalm             |   | 210 |
| 65 Gurkan 8                         | Södermalm             |   | 212 |
| (185) Hallmästaren, slakthusområdet | Johanneshov           | F | 404 |
| 66 Hammarby gård 9                  | S:a Hammarbyhamnen    |   | 458 |
| 67 Hamnvakten 2 (Barnängen 5)       | Södermalm             |   | 214 |
| 68 Hantverkaren 23                  | Kungsholmen           |   | 66  |
| 69 Harpan 51                        | Östermalm             |   | 330 |
| 70 Havssvalget 2                    | Östermalm             |   | 332 |
| 71 Heimdall 10,12                   | Vasastaden            |   | 284 |
| 72 Henriksdal 1                     | Södra Hammarbyhamnen  |   | 460 |
| 73 Hjorthagen 1:3                   | Hjorthagen            | F | 46  |

|                                       |                       |   |     |
|---------------------------------------|-----------------------|---|-----|
| (185) Hjälpslaktaren, slakthusområdet | Johanneshov           | F | 404 |
| 74 Hornsberg 5 och 6                  | Kristineberg          | F | 56  |
| 75 Humlegårdsmästaren 8               | Östermalm             |   | 334 |
| 76 Häckelfjäll 2 och 3,4,5,6          | Södermalm             |   | 216 |
| 77 Hägerberget 55                     | Norrmalm              |   | 130 |
| 78 Hägersten 2:1                      | Hägersten             |   | 396 |
| 79 Hägersten 2:6                      | Hägersten             |   | 400 |
| 80 Hälsan 1,2                         | Vasastaden            |   | 286 |
| 81 Härden 14                          | Vasastaden            | F | 288 |
| 82 Härden 16 o 17                     | Vasastaden            | F | 290 |
| 83 Härölden 12                        | Kungsholmen           |   | 68  |
| 84 Hässelby villastad 18:18           | Hässelby              |   | 496 |
| 85 Induktorn 15                       | Ullsunda industriomr. | F | 540 |
| 86 Induktorn 26                       | Ullsunda industriomr. | F | 542 |
| 87 Induktorn 33                       | Ullsunda industriomr. | F | 544 |
| 88 Induktorn 34                       | Ullsunda industriomr. | F | 546 |
| 89 Isbrytaren 50                      | Kungsholmen           |   | 70  |
| 90 Isterbandet 5                      | Johanneshov           |   | 402 |
| (185) Johanneshov 1:1, slakthusomr.   | Johanneshov           | F | 404 |
| 91 Kabelverket 2                      | Solberga              | F | 456 |
| 92 Kejsaren 20                        | Södermalm             |   | 218 |
| 93 Killingen 32                       | Vasastaden            |   | 292 |
| 94 Klamparen 8 o 9                    | Kungsholmen           |   | 72  |
| 95 Kojan 8                            | Stadshagen            | F | 164 |
| 96 Konvolvulus 18                     | Midsommarkransen      |   | 448 |
| 97 Kungl. Boktryckaren 1              | Riddarholmen          |   | 160 |
| 98 Kungl. Myntet 1(f d Bryggaren)     | Kungsholmen           |   | 74  |
| 99 Kurland 14                         | Norrmalm              |   | 132 |
| 100 Kusen 2                           | Östermalm             |   | 336 |
| (185) Kylhuset, slakthusområdet       | Johanneshov           | F | 404 |
| 101 Kyrkogården 11                    | Östermalm             |   | 338 |
| 102 Ladugårdsgärdet 1:9               | Ladugårdsgärde        |   | 104 |
| 103 Lammet 2                          | Norrmalm              |   | 134 |
| 104 Lammet 3,10,11                    | Norrmalm              |   | 136 |
| 105 Lammet 9                          | Norrmalm              |   | 138 |
| 106 Lappskon Större 3 och 4 samt 5    | Södermalm             |   | 220 |
| 107 Liljeholmen 1:2                   | Liljeholmen           |   | 410 |
| 108 Liljeholmen 1:3                   | Liljeholmen           |   | 412 |



|     |                                |                       |   |     |
|-----|--------------------------------|-----------------------|---|-----|
| 109 | Liljeholmen 4:6                | Liljeholmen           | F | 414 |
| 110 | Liljeholmen 4:15               | Liljeholmen           | F | 416 |
| 111 | Liljeholmen 4:16               | Liljeholmen           | F | 416 |
| 112 | Linaberg 11                    | Mariehäll             | F | 506 |
| 113 | Linaberg 12                    | Mariehäll             | F | 508 |
| 114 | Lindansaren 4 och 18           | Vasastaden            |   | 294 |
| 115 | Lindetorp 3                    | Enskede gård          |   | 376 |
| 116 | Lindetorp 4                    | Enskede gård          |   | 378 |
| 117 | Ludvigsberg 3                  | Södermalm             |   | 222 |
| 118 | Luftspringaren 11              | Vasastaden            |   | 296 |
| 119 | Luma 1                         | Södra Hammarbyhamnen  | F | 462 |
| 120 | Lux 2                          | Lilla Essingen        | F | 108 |
| 121 | Lyckan 9                       | Stadshagen            | F | 166 |
| 122 | Lyckan 10                      | Stadshagen            | F | 168 |
| 123 | Lyftkranen 1                   | Ulvsunda industriomr. | F | 548 |
| 124 | Långbro 14:10                  | Långbro               |   | 446 |
| 125 | Läkaren 8                      | Norrmalm              |   | 140 |
| 126 | Lövholmen 12                   | Liljeholmen           | F | 418 |
| 127 | Lövholmen 13                   | Liljeholmen           | F | 420 |
| 128 | Lövholmen 14                   | Liljeholmen           | F | 422 |
| 129 | Magneten 6                     | Ulvsunda industriomr. | F | 550 |
| 130 | Magneten 7                     | Ulvsunda industriomr. | F | 552 |
| 131 | Magneten 19                    | Ulvsunda industriomr. | F | 554 |
| 132 | Magneten 20                    | Ulvsunda industriomr. | F | 556 |
| 133 | Magneten 29,31                 | Ulvsunda industriomr. | F | 558 |
| 134 | Marievik 8 o 14                | Liljeholmen           | F | 424 |
| 135 | Marsvinet 4                    | Södermalm             |   | 224 |
| 136 | Midgård 18                     | Vasastaden            |   | 298 |
| 137 | Midsommarkransen 1:16 och 1:17 | Midsommarkransen      | F | 450 |
| 138 | Moraset 21                     | Norrmalm              |   | 142 |
| 139 | Moraset 22                     | Norrmalm              |   | 144 |
| 140 | Mullbärstrådet 4               | Kungsholmen           |   | 76  |
| 141 | Muttern 3                      | Södermalm             |   | 226 |
| 142 | Mätaren 2                      | Ulvsunda industriomr. | F | 560 |
| 143 | Neptunus 19                    | Östermalm             |   | 340 |
| 144 | Nimrod 4                       | Hjorthagen            | F | 52  |
| 145 | Norra Djurgården 1:1           | Brunnsviken           |   | 44  |
| 146 | Norra Hammarbyhamnen 1         | Södermalm             |   | 228 |
| 147 | Närke 1 o. Södermalm 7:45      | Södermalm             |   | 230 |

|       |                            |                       |   |     |
|-------|----------------------------|-----------------------|---|-----|
| 148   | Närke 2                    | Södermalm             |   | 232 |
| 149   | Oxen Mindre 19,23 och 24   | Norrmalm              |   | 146 |
| 150   | Pagen 6                    | Kungsholmen           |   | 78  |
| 151   | Pagen 14                   | Kungsholmen           |   | 80  |
| 152   | Pansarröret 5              | Ulvsunda industriomr. | F | 562 |
| 153   | Paradiset 19               | Stadshagen            | F | 170 |
| 154   | Paradiset 21               | Stadshagen            | F | 172 |
| 155   | Paradiset 26               | Stadshagen            | F | 174 |
| 156   | Peruken 3                  | Södra Ängby           |   | 518 |
| 157   | Pilen 16                   | Norrmalm              |   | 148 |
| 158   | Pilträdet 2,3,4            | Kungsholmen           |   | 82  |
| 159   | Pistongen 3                | Vasastaden            |   | 300 |
| 160   | Postiljonen 4              | Södermalm             |   | 234 |
| 161   | Proppen 4                  | Södra Hammarbyhamnen  |   | 466 |
| 162   | Renseriet 1                | Enskede gård          |   | 380 |
| 163   | Renseriet 7                | Enskede gård          |   | 382 |
| 164   | Renseriet 12               | Enskede gård          |   | 384 |
| 165   | Renseriet 14 och 15        | Enskede gård          |   | 386 |
| 166   | Renseriet 26               | Enskede gård          |   | 388 |
| 167   | Riddaren 13                | Östermalm             |   | 342 |
| 168   | Riddarsporren 7            | Vasastaden            |   | 302 |
| 169   | Roddaren 7                 | Kungsholmen           |   | 84  |
| 170   | Roddaren 8                 | Kungsholmen           |   | 86  |
| 171   | Rosteriet 6 (delvis 8)     | Liljeholmen           | F | 426 |
| 172   | Rudan Större 3,4           | Södermalm             |   | 236 |
| 173   | Ruddammen 12               | Brunnsviken           |   | 36  |
| 174   | Rörstrand 8                | Norrmalm              |   | 150 |
| (185) | Sandhagen, slakthusområdet | Johanneshov           | F | 404 |
| 175   | Sjökatten 13               | Vasastaden            |   | 304 |
| 176   | Söjöråen 19                | Vasastaden            |   | 306 |
| 177   | Skofabriken 1              | Liljeholmen           | F | 428 |
| 178   | Skofabriken 3              | Liljeholmen           | F | 430 |
| 179   | Skotten 8                  | Norrmalm              |   | 152 |
| 180   | Skutan 2                   | Kungsholmen           |   | 88  |
| 181   | Skutan 10                  | Kungsholmen           |   | 90  |
| 182   | Skutan 19                  | Kungsholmen           |   | 92  |
| 183   | Sladdlampan 2              | Ulvsunda industriomr. | F | 564 |

|       |   |                       |   |     |
|-------|---|-----------------------|---|-----|
| 184   | Sladdlampan 4   | Ulvsunda industriomr. | F | 566 |
| 185   | Slakthusområdet, omfattande fastigheterna Charkuteristen, Hallmästaren, Hjälpslaktaren, Johanneshov 1:1, Kylhuset, Sandhagen, Styckmästaren | Johanneshov           | F | 404 |
| 186   | Släggan 8 och 14  | Södermalm             |   | 238 |
| 187   | Smeden 3,6  | Vasastaden            |   | 308 |
| 188   | Soldaten 14   | Södermalm             |   | 242 |
| 189   | Sparrisen 1   | Södermalm             |   | 244 |
| 190   | Spinnhuset 6  | Långholmen            |   | 112 |
| 191   | Spiselhällen 2  | Alvik                 |   | 488 |
| 192   | Spiselhällen 3  | Alvik                 |   | 490 |
| 193   | Spännramen 1,2  | Södermalm             |   | 246 |
| 194   | Stora Katrineberg 5   | Liljeholmen           | F | 432 |
| 195   | Stora Katrineberg 7   | Liljeholmen           | F | 434 |
| 196   | Stora Katrineberg 8   | Liljeholmen           | F | 436 |
| 197   | Stora Katrineberg 9   | Liljeholmen           | F | 438 |
| 198   | Stora Katrineberg 11  | Liljeholmen           | F | 440 |
| 199   | Stora Katrineberg 13 o 14   | Liljeholmen           | F | 442 |
| 200   | Stormkransen 1  | Vasastaden            |   | 310 |
| 201   | Stormkransen 8  | Vasastaden            |   | 312 |
| 202   | Stormkransen 10   | Vasastaden            |   | 314 |
| 203   | Stormkransen 13   | Vasastaden            |   | 316 |
| 204   | Stranden 1  | Liljeholmen           | F | 444 |
| (185) | Styckmästaren, slakthusomr.   | Johanneshov           | F | 404 |
| 205   | Städet 9  | Vasastaden            | F | 318 |
| 206   | Stören 19   | Södermalm             | F | 248 |
| 207   | Sunnanskog 13   | Ulvsunda              |   | 526 |
| 208   | Svalan 3,5 o 7  | Norrmalm              |   | 154 |
| (211) | Södermalm 1:16, se Tanto Mi 8   | Södermalm             |   | 252 |
| 209   | Södermalm 7:29,7:30,7:31  | Södermalm             |   | 250 |
| (147) | Södermalm 7:45, se Närke 1  | Södermalm             |   | 230 |
| (72)  | Södra Hammarbyhamnen 1:30, se Henriksdal 1  | Södra Hammarbyhamnen  |   | 460 |
| 210   | Taktäckaren 2,3,4,5,6,7,8   | Vasastaden            |   | 320 |
| 211   | Tanto Mindre 8  | Södermalm             |   | 252 |
| 212   | Tegelslagaren 11  | Södermalm             |   | 254 |
| 213   | Telefonfabriken 1   | Midsommarkransen      |   | 452 |
| 214   | Timmermannen 32   | Södermalm             |   | 256 |


|     |                   |                      |   |     |
|-----|-------------------|----------------------|---|-----|
| 215 | Timotejen 17      | Västberga            | F | 478 |
| 216 | Tjurhornet 14     | Enskede Gård         |   | 390 |
| 217 | Tobaksmonopolet 1 | Södermalm            | F | 258 |
| 218 | Tobbe 4           | Bromsten             |   | 494 |
| 219 | Toppseglet 6      | Gröndal              |   | 394 |
| 220 | Traneberg 1:6     | Traneberg            | F | 520 |
| 221 | Tranhalsen 2,3    | Norrmalm             |   | 156 |
| 222 | Trikåfabriken 3   | Södra Hammarbyhamnen |   | 468 |
| 223 | Trikåfabriken 8   | Södra Hammarbyhamnen |   | 470 |
| 224 | Trikåfabriken 9   | Södra Hammarbyhamnen |   | 472 |
| 225 | Trumman 1         | Södermalm            | F | 260 |
| 226 | Tvålen 6          | Stora Essingen       |   | 516 |
| 227 | Tvålfvingan 5     | Västberga            | F | 480 |
| 228 | Tvålfvingan 7     | Västberga            | F | 482 |
| 229 | Uggleborg 12      | Norrmalm             |   | 158 |
| 230 | Valnöten 7        | Kungsholmen          |   | 94  |
| 231 | Vasastaden 1:29   | Vasastaden           |   | 322 |
| 232 | Vattuormen 43     | Kungsholmen          |   | 96  |
| 233 | Vilan 7           | Vasastaden           |   | 324 |
| 234 | Vilan 8           | Vasastaden           |   | 326 |
| 235 | Vitgröet 12       | Solhem               |   | 512 |
| 236 | Västergötland 6,9 | Södermalm            |   | 262 |
| 237 | Västergötland 21  | Södermalm            |   | 264 |
| 238 | Ålsten 1:1        | Ålsten               |   | 568 |
| 239 | Örnsberg 1        | Aspudden             |   | 374 |

Anm.


\* Siffrorna 1-239 svarar mot siffrorna på översiktskartorna.

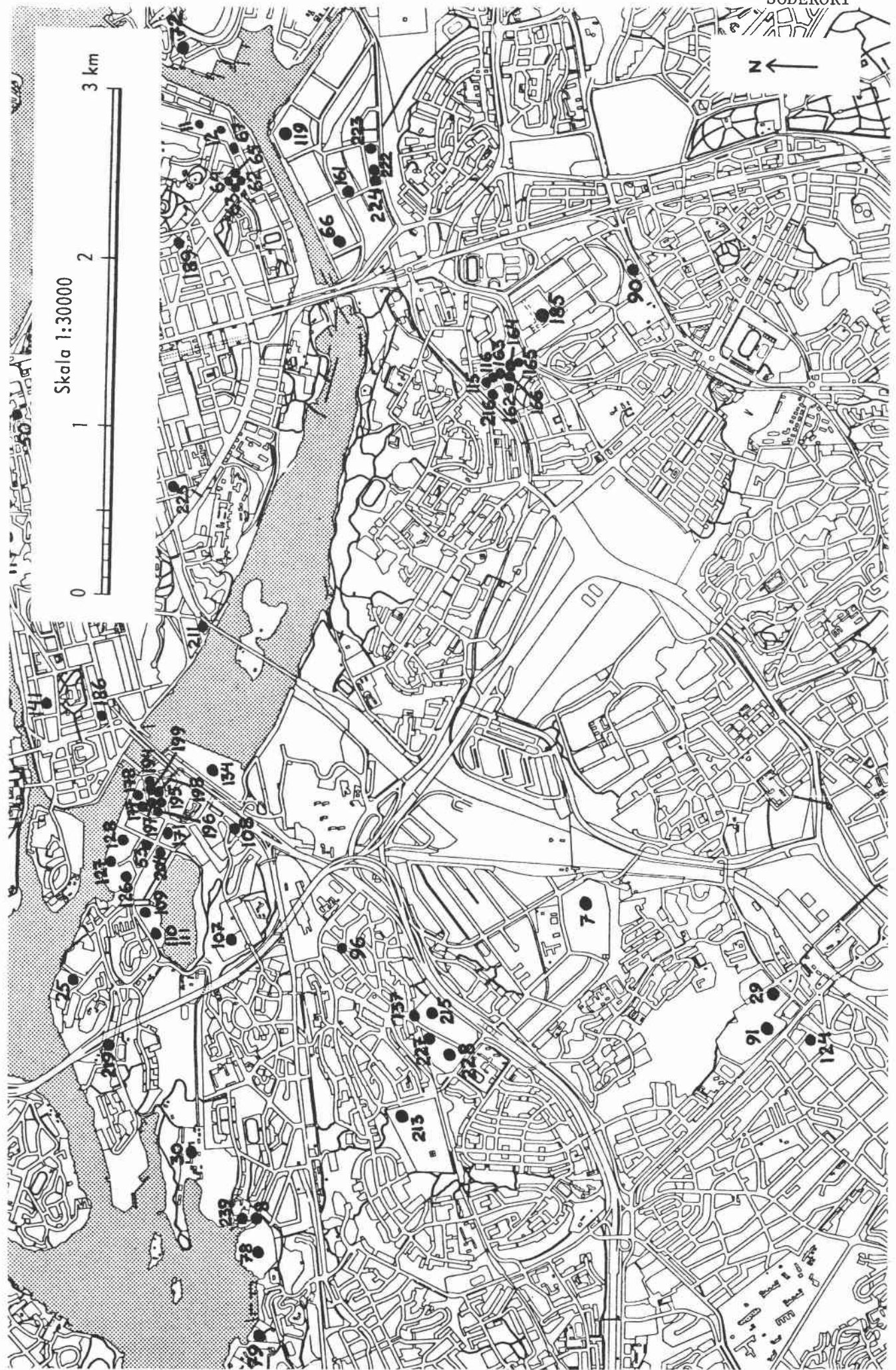
\* F anger att fastigheten finns med på en eller flera av bilderna i en flygfotobilaga. Denna förvaras på stadsmuseet.



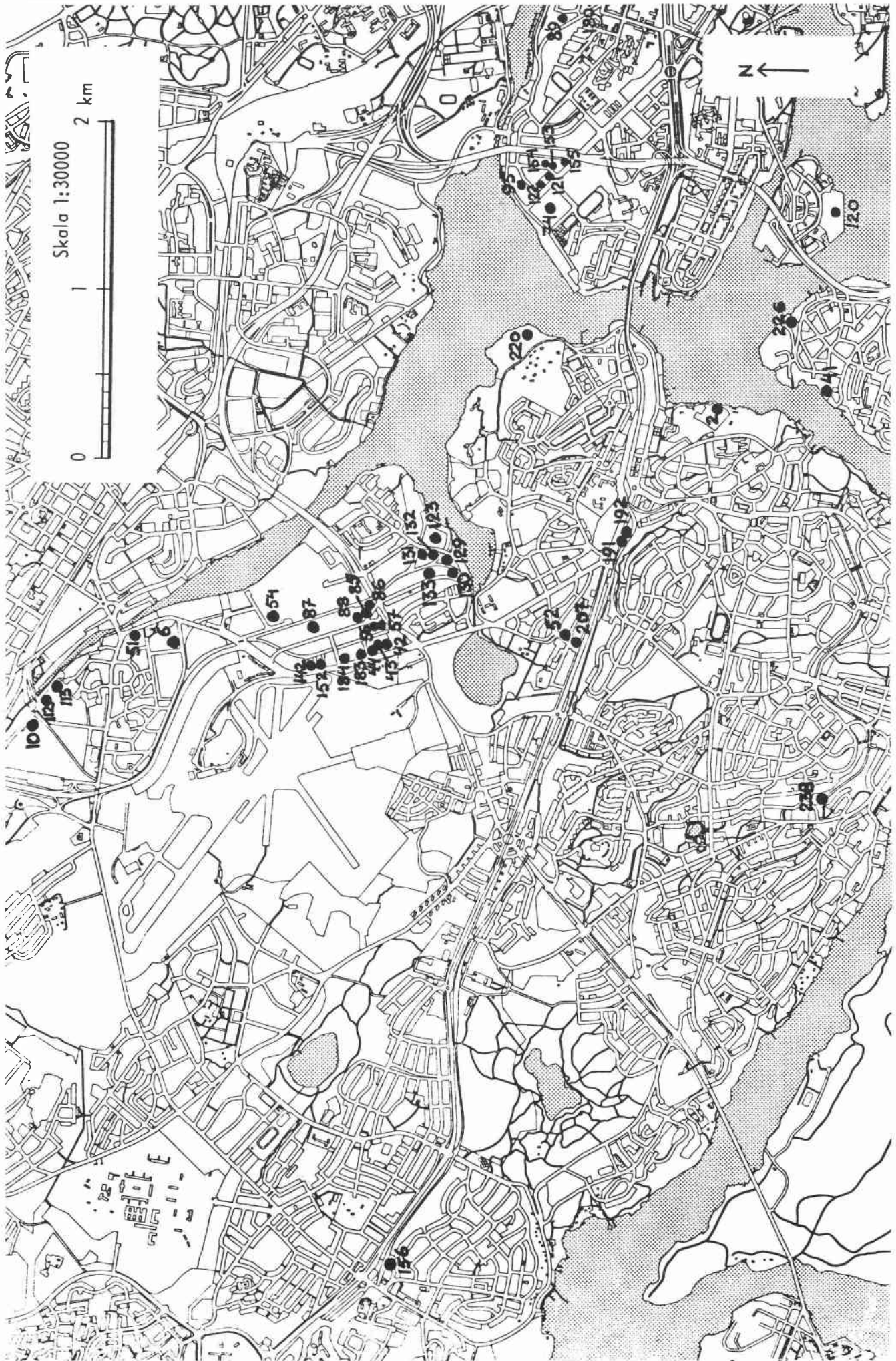


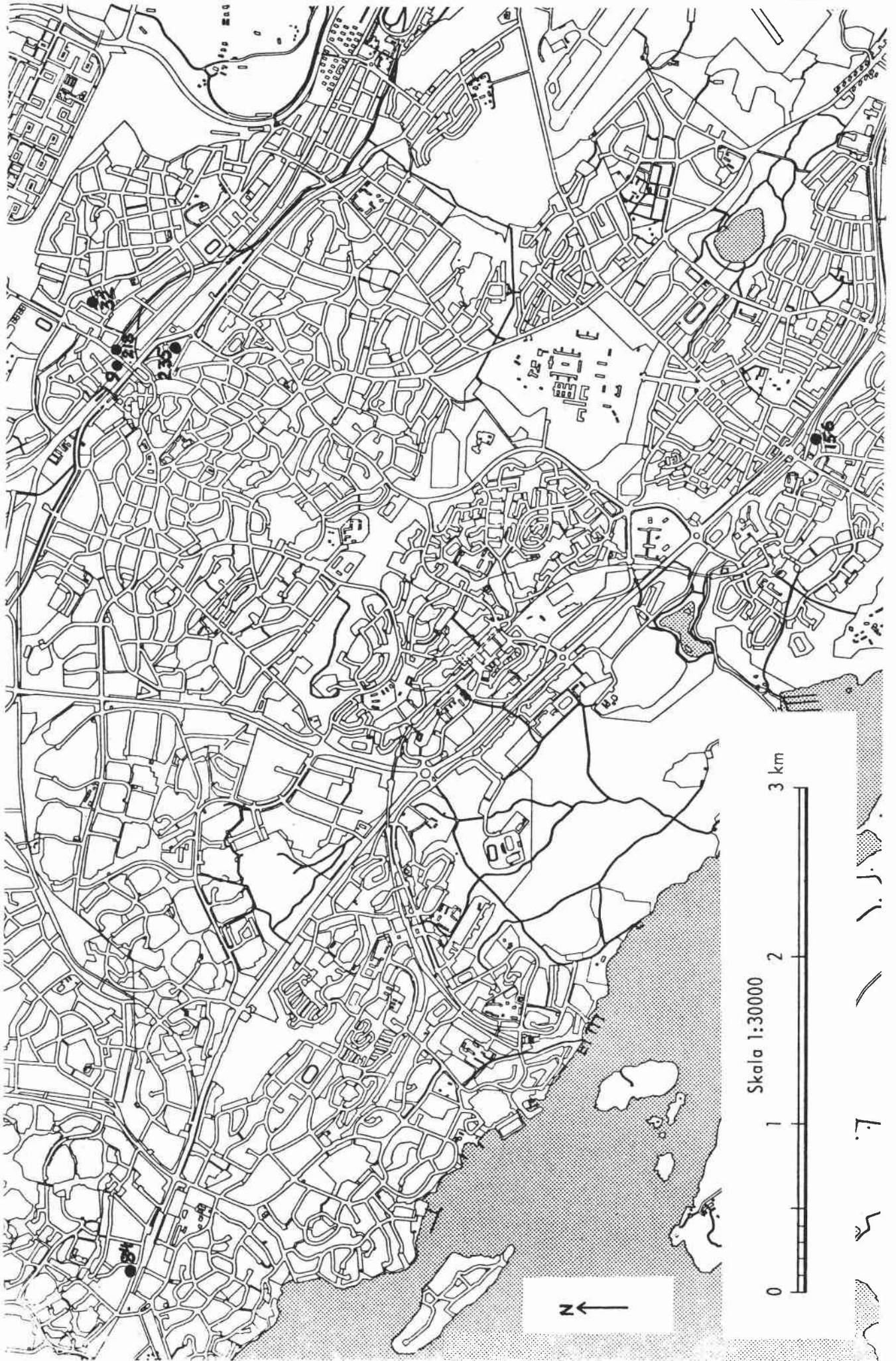
INNERSTADEN













**INNERSTADEN**