

# ROTEFÖRTECKNING

## ROTE TILLHÖRT FÖRSAMLING

## BILDAD ÅR

1	Storkyrko (Nikolai)	1878-01-01
2	Clara sammanslagna 1916-08-01	"
3	" "	"
4	Kungsholm (Ulrika Eleonora)	"
5	Adolf Fredrik	"
6	" " - fr o m 1906-05-01 Gustaf Vasa förs	"
7	Jacob o Johannes - fr o m 1906-05-01 endast Jacob	"
8	" " - fr o m 1906-05-01 end Johannes	"
9	Hedvig Eleonora - fr o m 1906-05-01 Engelbrekt förs	"
10	"	"
11	"	"
12	Katarina - fr o m 1917-05-01 Sofia förs	"
13	"	"
14	"	"
15	Maria	"
16	" - fr o m 1925-05-01 Högalids förs	"
17	Kungsholm	1885-02-12
18	Adolf Fredrik	1887-01-01
19	Maria	1887-01-01
20	Hedvig Eleonora - fr o m 1906-05-01 Oscars förs	1891-01-01
21	Jacob o Johannes - fr o m 1906-05-01 end Johannes	1893-01-01
22	Adolf Fredrik - fr o m 1906-05-01 Gustav Vasa förs	1897-10-01
23	Kungsholm - fr o m 1925-05-01 S:t Görans förs	1897-10-01
24	Hedvig Eleonora - fr o m 1906-05-01 Oscars förs	1899-10-01
25	Katarina	1899-10-01
26	Adolf Fredrik - fr o m 1906-05-01 Matteus förs	1905-10-01
27	Matteus	1906-05-01
28	Engelbrekt	1907-10-01
29	Kungsholm - fr o m 1925-05-01 S:t Görans förs	1908-10-01
30	Matteus	1911-10-01
31	Maria - fr o m 1925-05-01 Högalids förs	1911-10-01
32	Brännkyrka - fr o m 1931-01-01 Enskede förs	1913-01-01
33	"	1913-01-01
34	"	1914-01-01
35	Bromma	1916-01-01
36	Katarina	1917-05-01

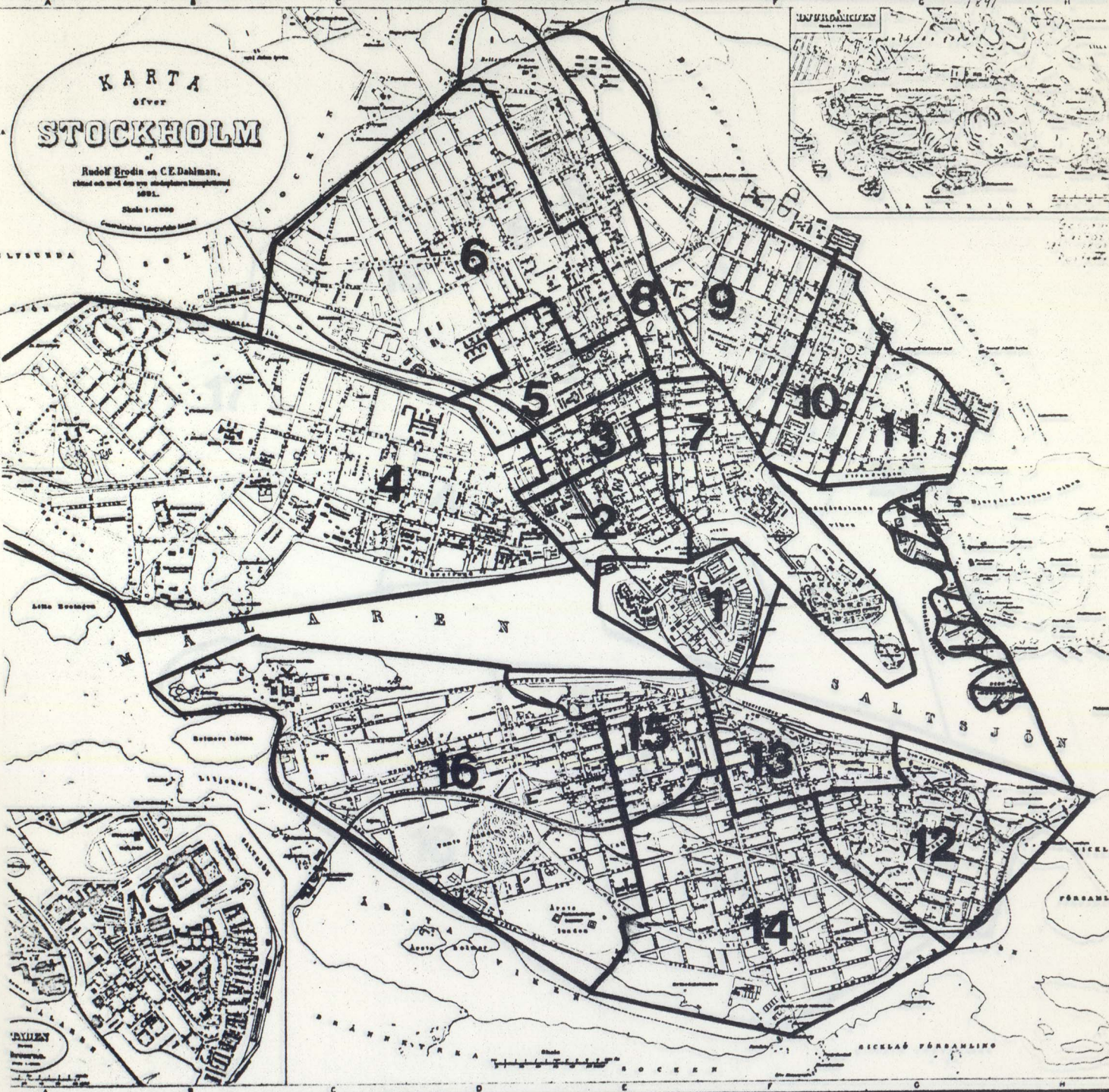
Roteindelningen upphörde 1926-07-01.



# KARTA öfver STOCKHOLM

Rudolf Brodin och C.E. Dahlgren,  
ritad och utd. för nya stadsplanens komplettering  
1880.

Skala 1:2500  
Complanens Längdskala





# ROTEDELNING M. M.

KARTA  
öfver  
**STOCKHOLM**  
upprättad och utgifven af  
**A. R. LUNDGREN**  
År 1883.  
Skala 1:10000

FÖRKLARINGAR:

[Symbol]	Stadsgränser
[Symbol]	Församlingens gränser
[Symbol]	Stadsplanens gränser
[Symbol]	Stadsplanens utvidgning
[Symbol]	Stadsplanens utvidgning 1870
[Symbol]	Stadsplanens utvidgning 1860
[Symbol]	Stadsplanens utvidgning 1850
[Symbol]	Stadsplanens utvidgning 1840
[Symbol]	Stadsplanens utvidgning 1830
[Symbol]	Stadsplanens utvidgning 1820
[Symbol]	Stadsplanens utvidgning 1810
[Symbol]	Stadsplanens utvidgning 1800
[Symbol]	Stadsplanens utvidgning 1790
[Symbol]	Stadsplanens utvidgning 1780
[Symbol]	Stadsplanens utvidgning 1770
[Symbol]	Stadsplanens utvidgning 1760
[Symbol]	Stadsplanens utvidgning 1750
[Symbol]	Stadsplanens utvidgning 1740
[Symbol]	Stadsplanens utvidgning 1730
[Symbol]	Stadsplanens utvidgning 1720
[Symbol]	Stadsplanens utvidgning 1710
[Symbol]	Stadsplanens utvidgning 1700
[Symbol]	Stadsplanens utvidgning 1690
[Symbol]	Stadsplanens utvidgning 1680
[Symbol]	Stadsplanens utvidgning 1670
[Symbol]	Stadsplanens utvidgning 1660
[Symbol]	Stadsplanens utvidgning 1650
[Symbol]	Stadsplanens utvidgning 1640
[Symbol]	Stadsplanens utvidgning 1630
[Symbol]	Stadsplanens utvidgning 1620
[Symbol]	Stadsplanens utvidgning 1610
[Symbol]	Stadsplanens utvidgning 1600
[Symbol]	Stadsplanens utvidgning 1590
[Symbol]	Stadsplanens utvidgning 1580
[Symbol]	Stadsplanens utvidgning 1570
[Symbol]	Stadsplanens utvidgning 1560
[Symbol]	Stadsplanens utvidgning 1550
[Symbol]	Stadsplanens utvidgning 1540
[Symbol]	Stadsplanens utvidgning 1530
[Symbol]	Stadsplanens utvidgning 1520
[Symbol]	Stadsplanens utvidgning 1510
[Symbol]	Stadsplanens utvidgning 1500
[Symbol]	Stadsplanens utvidgning 1490
[Symbol]	Stadsplanens utvidgning 1480
[Symbol]	Stadsplanens utvidgning 1470
[Symbol]	Stadsplanens utvidgning 1460
[Symbol]	Stadsplanens utvidgning 1450
[Symbol]	Stadsplanens utvidgning 1440
[Symbol]	Stadsplanens utvidgning 1430
[Symbol]	Stadsplanens utvidgning 1420
[Symbol]	Stadsplanens utvidgning 1410
[Symbol]	Stadsplanens utvidgning 1400
[Symbol]	Stadsplanens utvidgning 1390
[Symbol]	Stadsplanens utvidgning 1380
[Symbol]	Stadsplanens utvidgning 1370
[Symbol]	Stadsplanens utvidgning 1360
[Symbol]	Stadsplanens utvidgning 1350
[Symbol]	Stadsplanens utvidgning 1340
[Symbol]	Stadsplanens utvidgning 1330
[Symbol]	Stadsplanens utvidgning 1320
[Symbol]	Stadsplanens utvidgning 1310
[Symbol]	Stadsplanens utvidgning 1300
[Symbol]	Stadsplanens utvidgning 1290
[Symbol]	Stadsplanens utvidgning 1280
[Symbol]	Stadsplanens utvidgning 1270
[Symbol]	Stadsplanens utvidgning 1260
[Symbol]	Stadsplanens utvidgning 1250
[Symbol]	Stadsplanens utvidgning 1240
[Symbol]	Stadsplanens utvidgning 1230
[Symbol]	Stadsplanens utvidgning 1220
[Symbol]	Stadsplanens utvidgning 1210
[Symbol]	Stadsplanens utvidgning 1200
[Symbol]	Stadsplanens utvidgning 1190
[Symbol]	Stadsplanens utvidgning 1180
[Symbol]	Stadsplanens utvidgning 1170
[Symbol]	Stadsplanens utvidgning 1160
[Symbol]	Stadsplanens utvidgning 1150
[Symbol]	Stadsplanens utvidgning 1140
[Symbol]	Stadsplanens utvidgning 1130
[Symbol]	Stadsplanens utvidgning 1120
[Symbol]	Stadsplanens utvidgning 1110
[Symbol]	Stadsplanens utvidgning 1100
[Symbol]	Stadsplanens utvidgning 1090
[Symbol]	Stadsplanens utvidgning 1080
[Symbol]	Stadsplanens utvidgning 1070
[Symbol]	Stadsplanens utvidgning 1060
[Symbol]	Stadsplanens utvidgning 1050
[Symbol]	Stadsplanens utvidgning 1040
[Symbol]	Stadsplanens utvidgning 1030
[Symbol]	Stadsplanens utvidgning 1020
[Symbol]	Stadsplanens utvidgning 1010
[Symbol]	Stadsplanens utvidgning 1000



Specialblad öfver  
Staden inom Broarna



# KARTA öfver STOCKHOLM

Rudolf Brödin och C.F. Dahlman,  
rättad och med öns nya stadplanen kompletterad  
1891.  
Skala: 1:5000  
Geografiska Anstaltens förlag

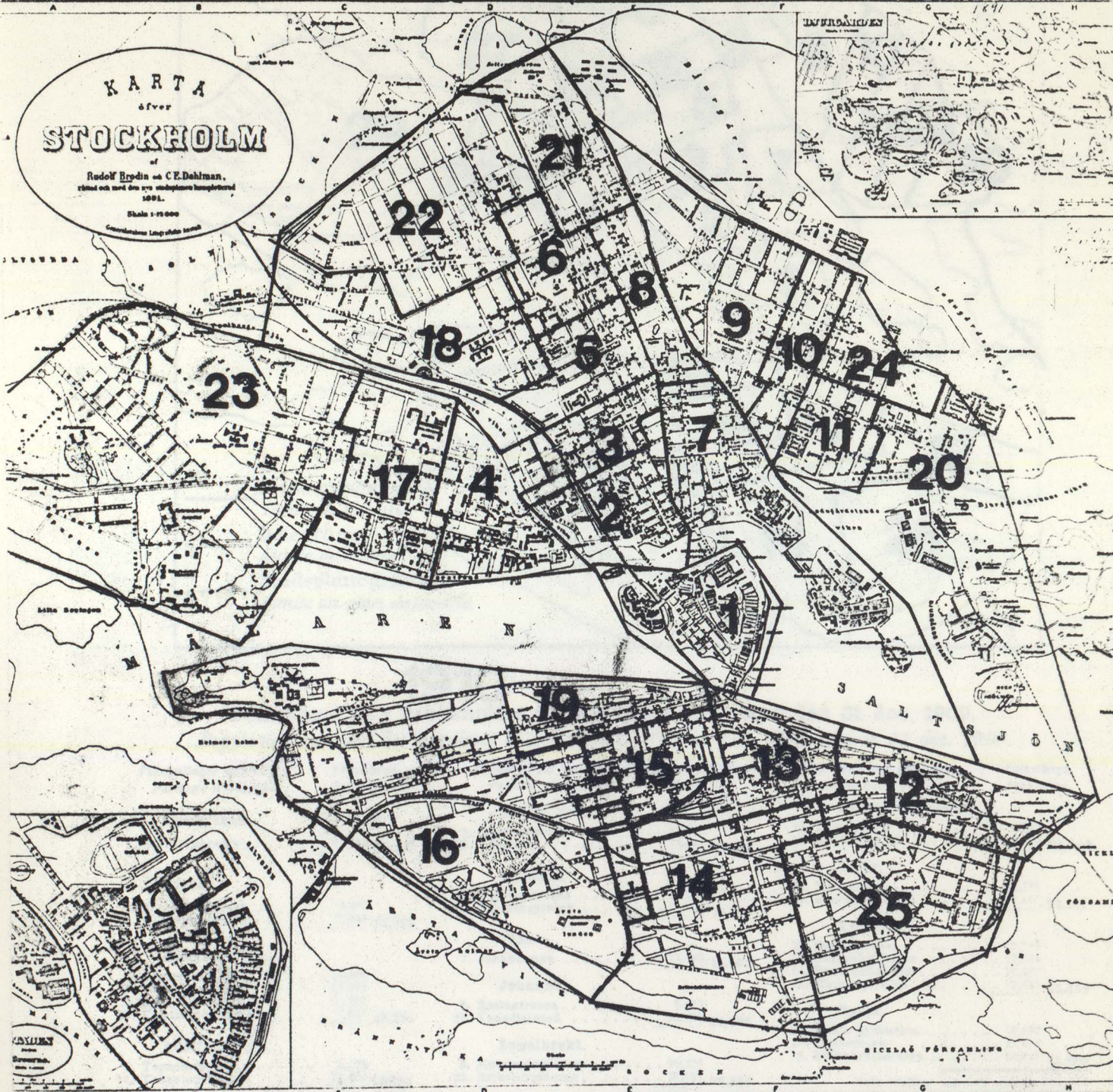




# KARTA öfver STOCKHOLM

Rudolf Brudin och C.E. Dahlman,  
Förläggare och med öfver stadsplanens kommissionärer  
1891.

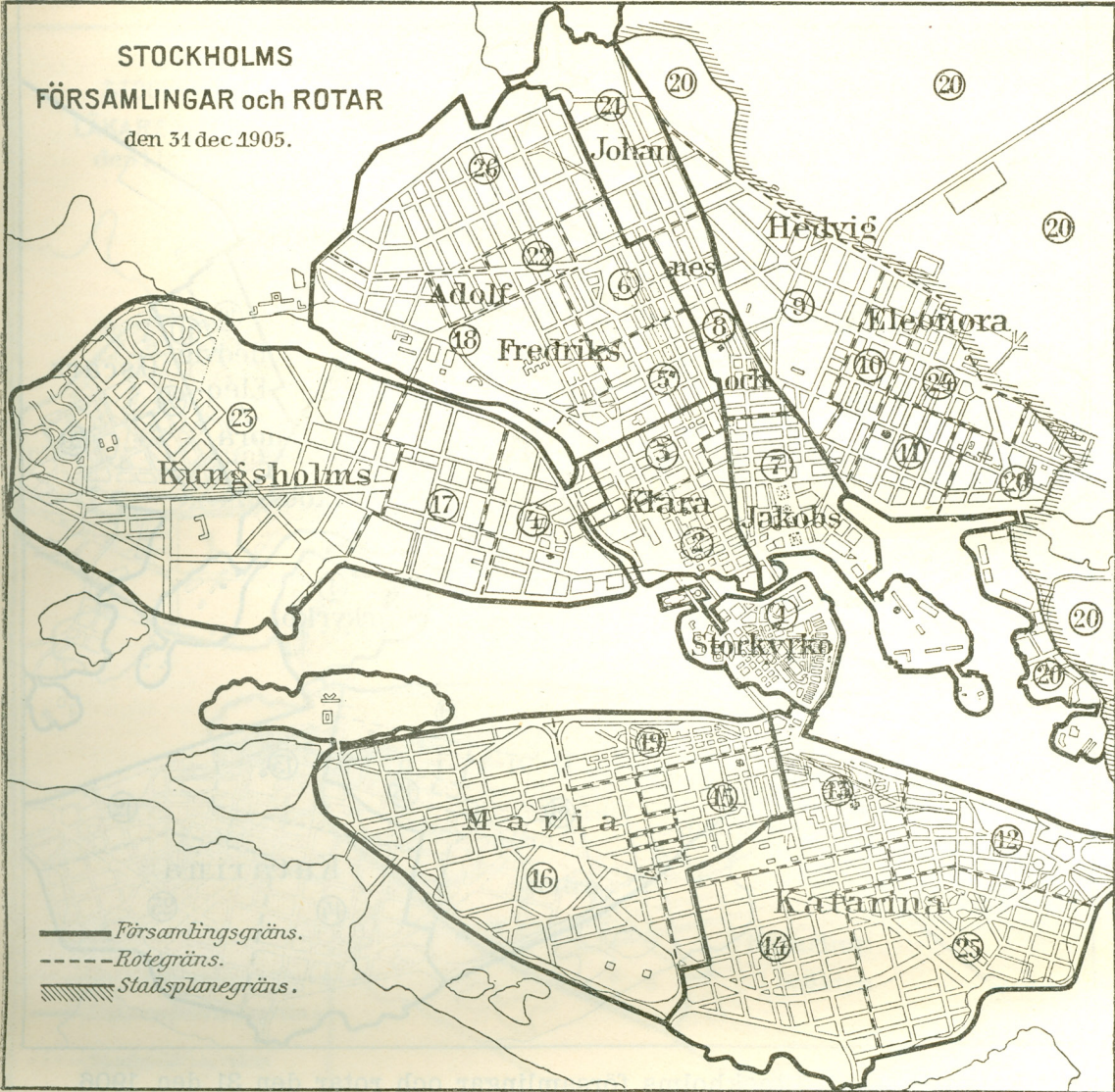
Skala 1:75 000  
Geografiska Institutets förlag



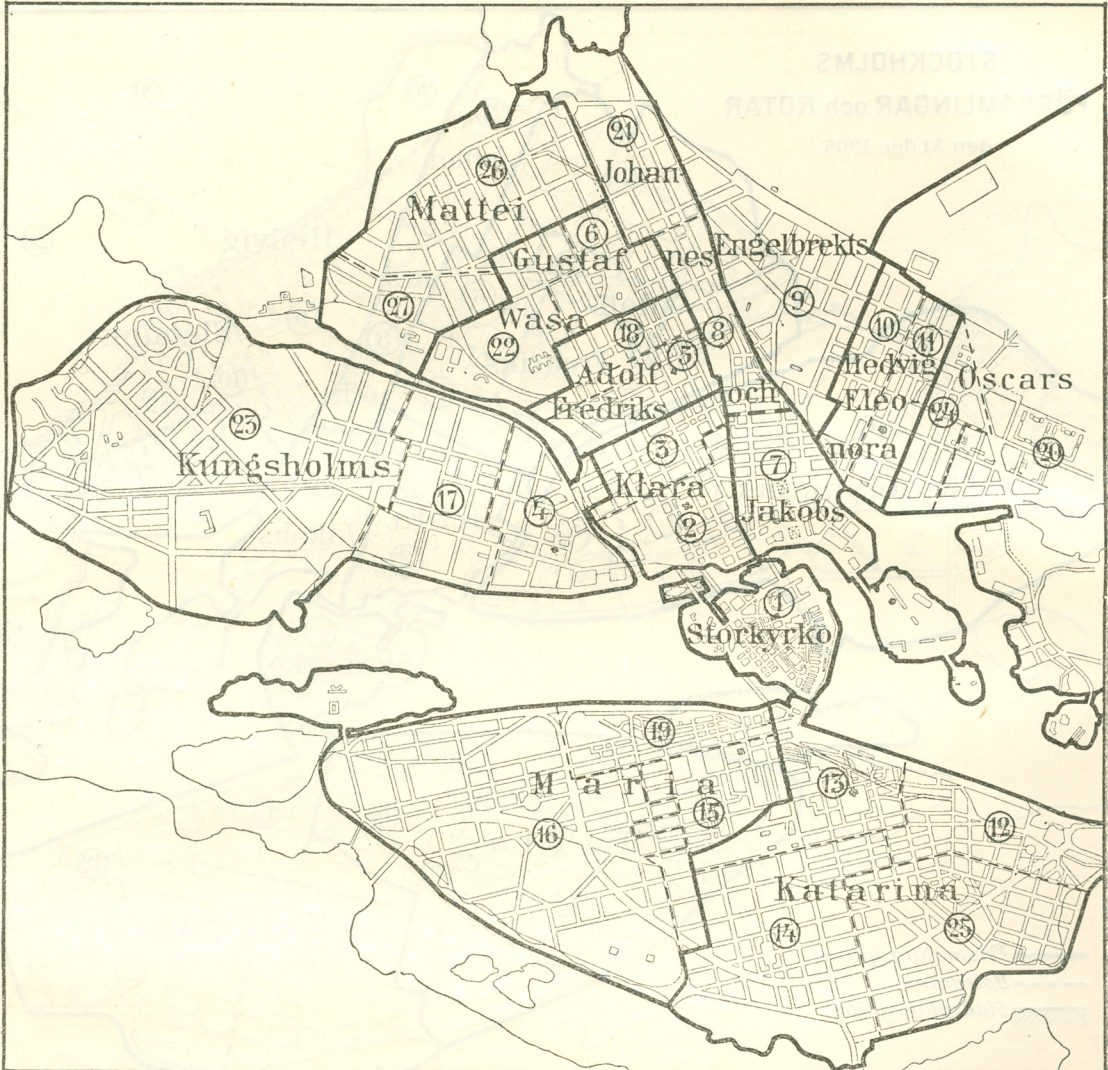


# STOCKHOLMS FÖRSAMLINGAR och ROTAR

den 31 dec. 1905.







Mattei

Johan

Gustaf

Engelbrekts

Wasa

Adolf Fredriks

Hedvig Eleonora

Oscars

Kungsholms

Klara

Jakobs

Storkyrko

Maria

Katarina

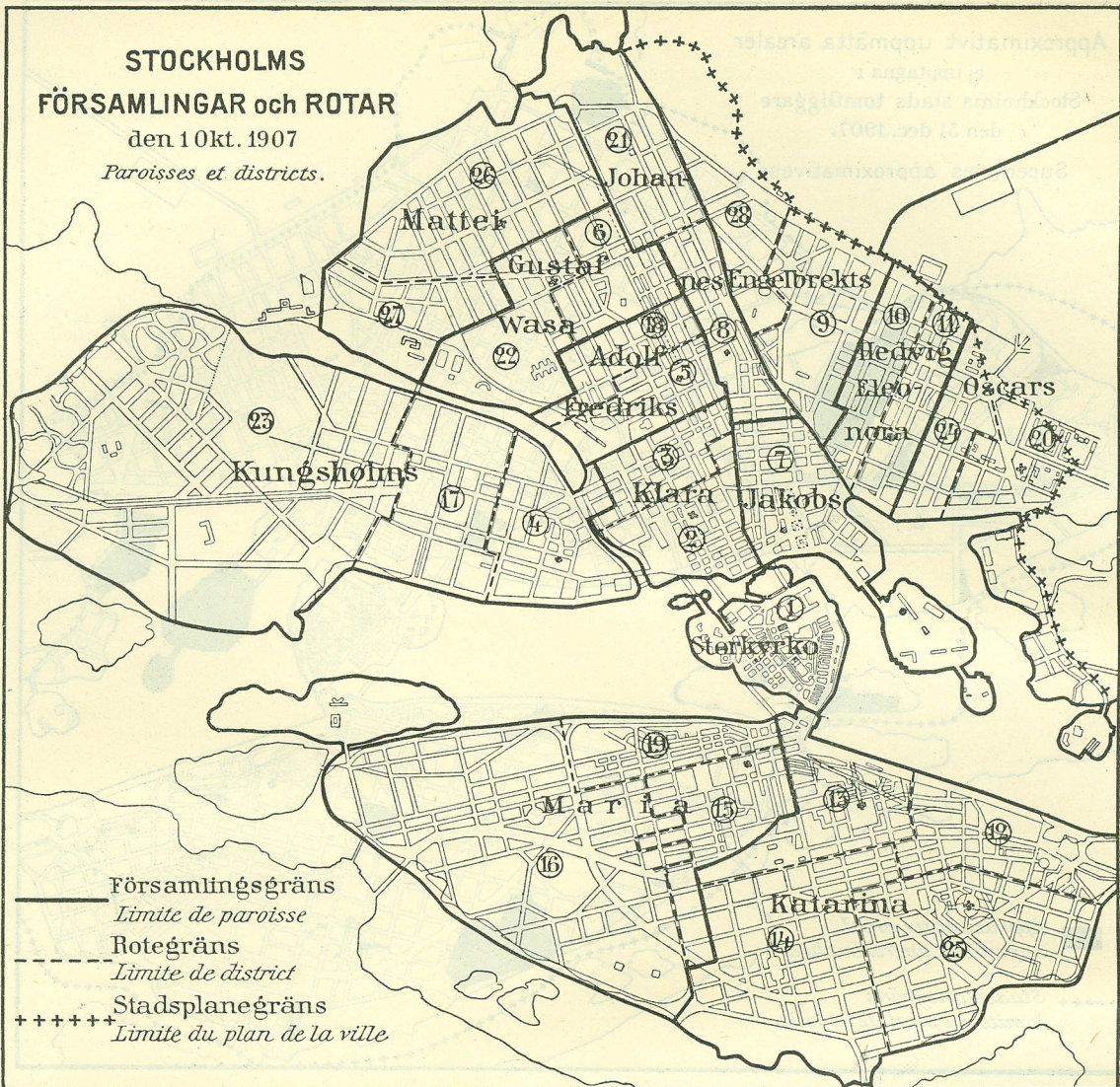
STOCKHOLMS  
FÖRSTÄDOR och ROTAR



# STOCKHOLMS FÖRSAMLINGAR och ROTAR

den 10 okt. 1907

*Paroisses et districts.*



Församlingsgräns

*Limite de paroisse*

Rotegräns

*Limite de district*

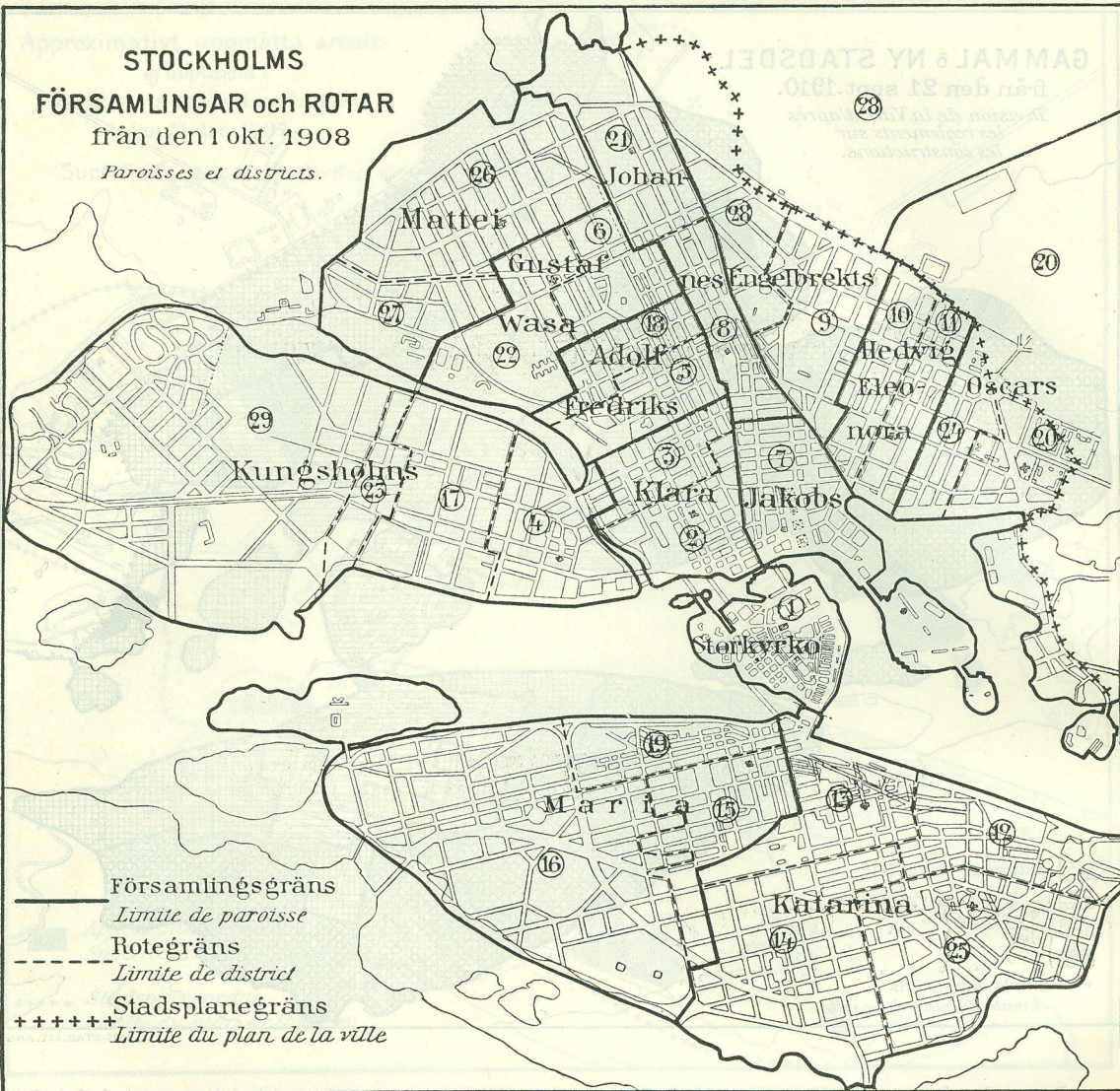
Stadsplanegräns

*Limite du plan de la ville*



**STOCKHOLMS  
FÖRSAMLINGAR och ROTAR**  
från den 1 okt. 1908

*Paroisses et districts.*

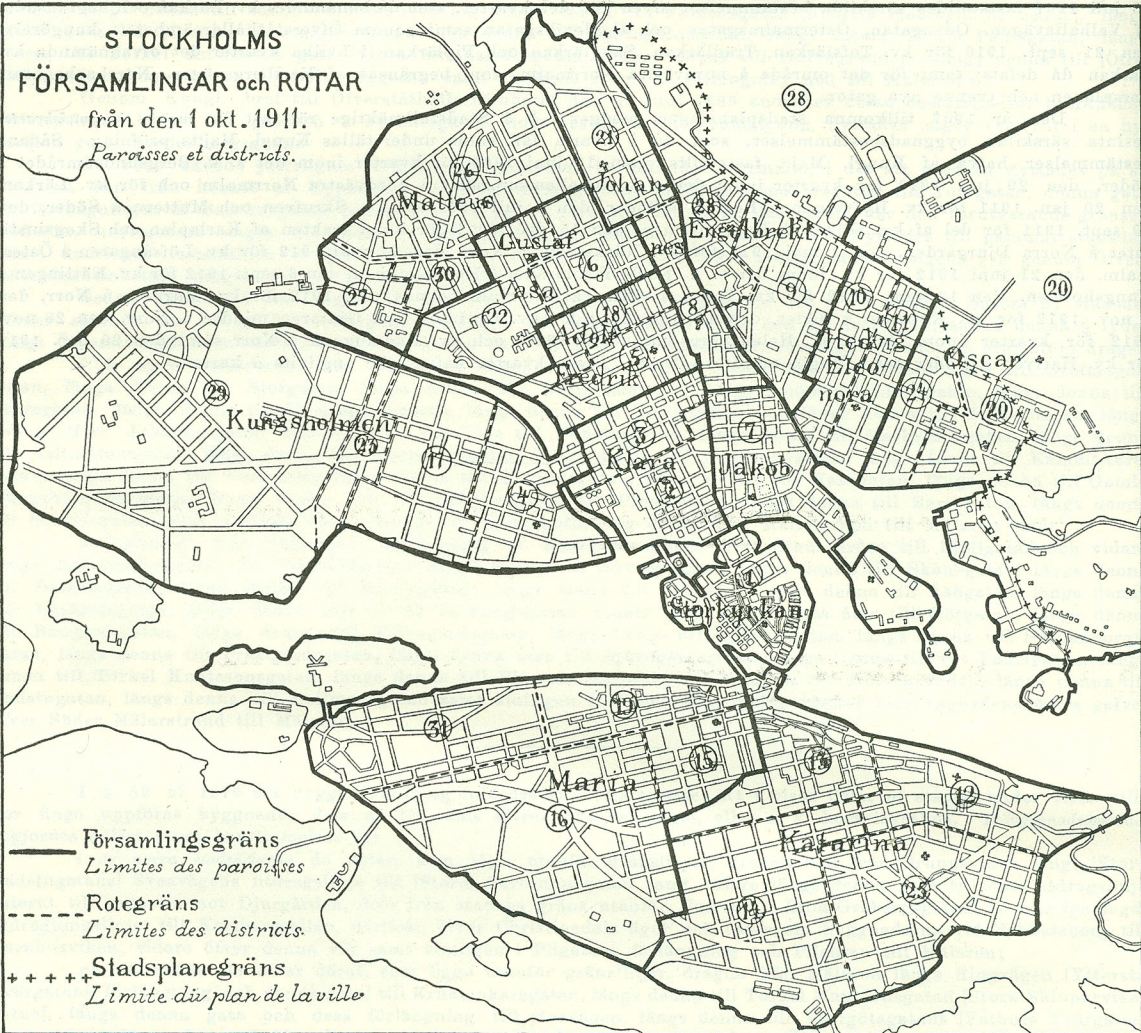




# STOCKHOLMS FÖRSAMLINGAR och ROTAR

från den 1 okt. 1911.

*Paroisses et districts.*





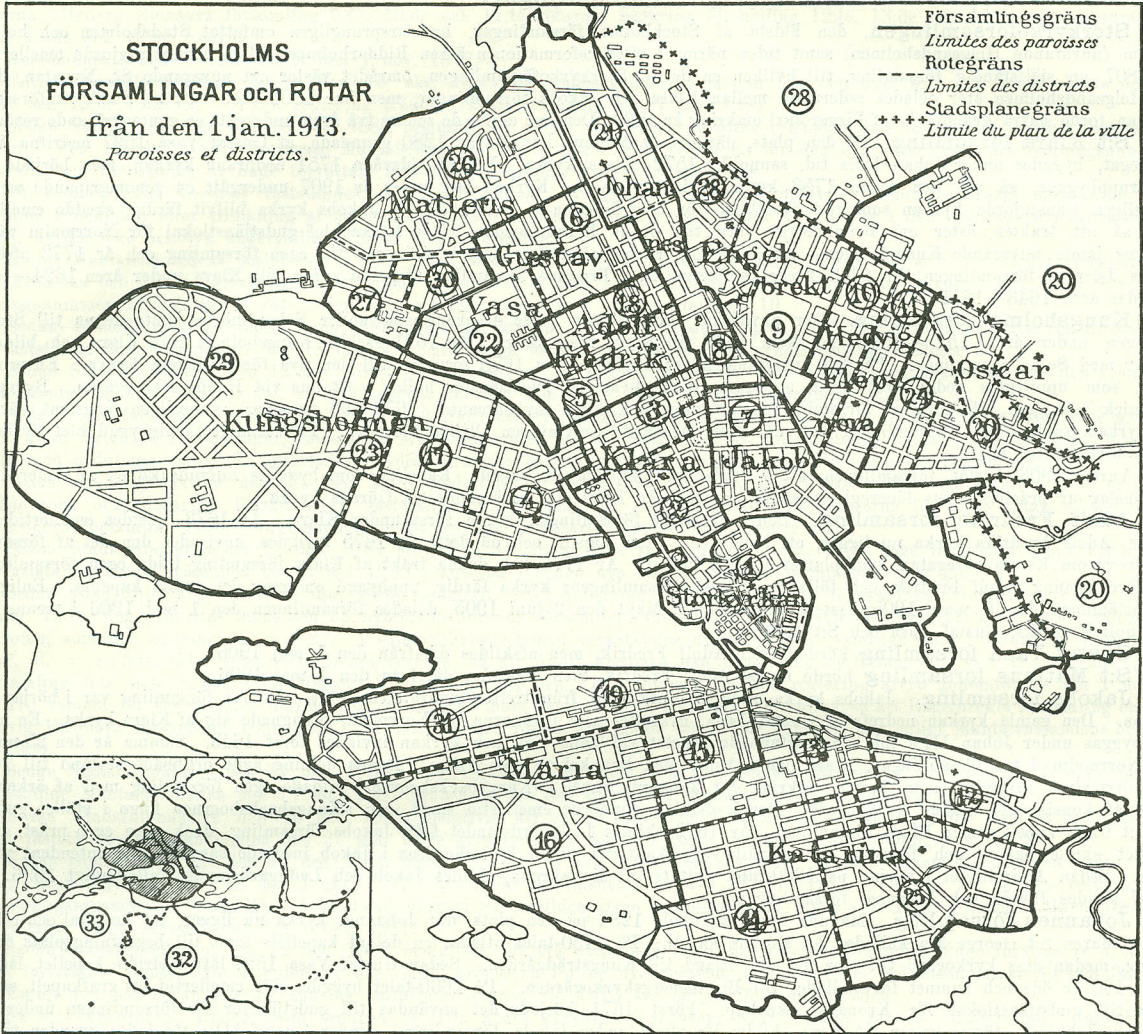
# STOCKHOLMS

## FÖRSAMLINGAR och ROTAR

från den 1 jan. 1913.

*Paroisses et districts.*

- Församlingsgräns
- Limites des paroisses
- - - Rotegräns
- - - Limites des districts
- Stadsplanegräns
- +++ Limite du plan de la ville

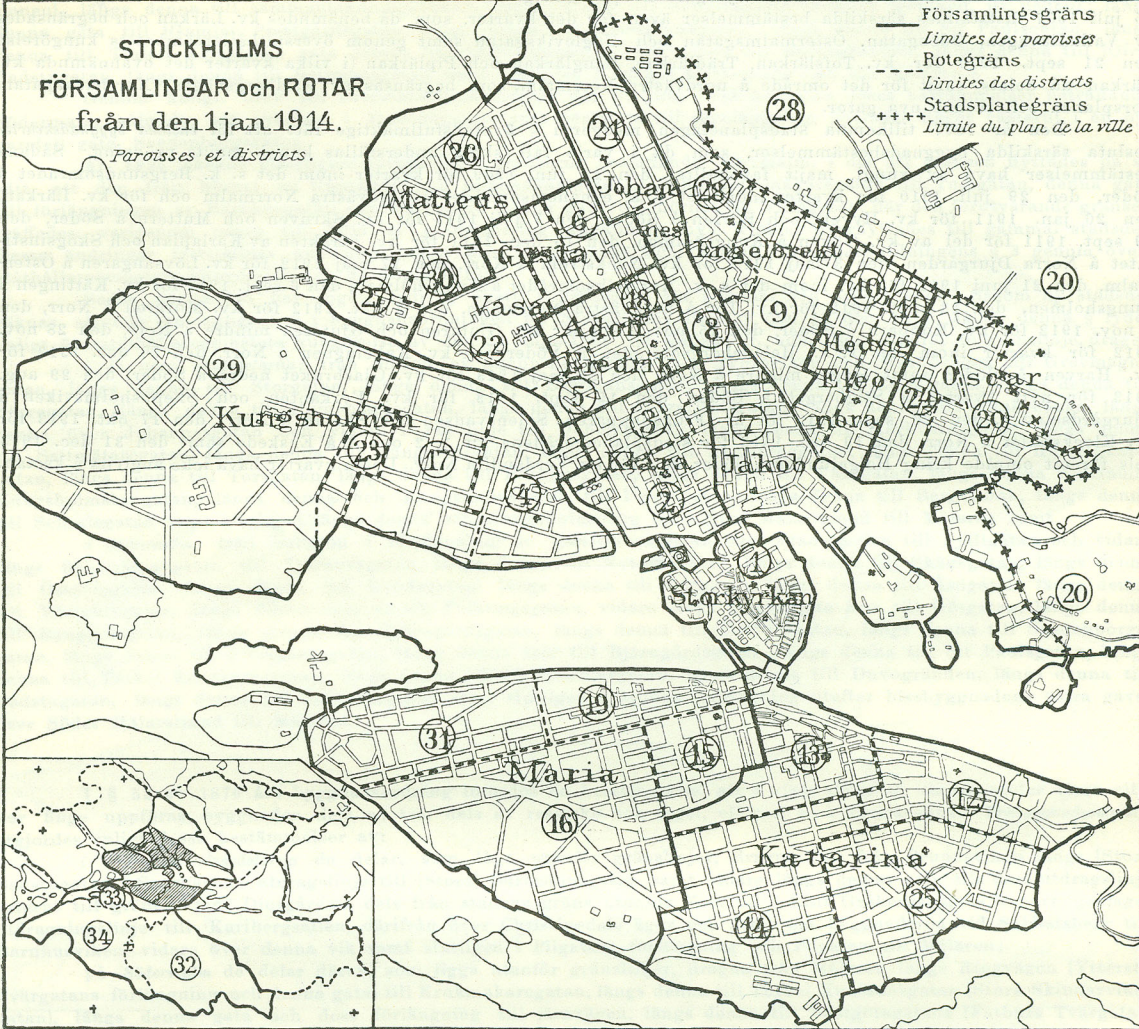




STOCKHOLMS  
FÖRSAMLINGAR och ROTAR  
från den 1 jan. 1914.

*Paroisses et districts.*

— Församlingsgräns  
 - - - - - Limites des paroisses  
 - - - - - Rotegräns  
 - - - - - Limites des districts  
 - - - - - Stadsplanegräns  
 + + + + + Limite du plan de la ville





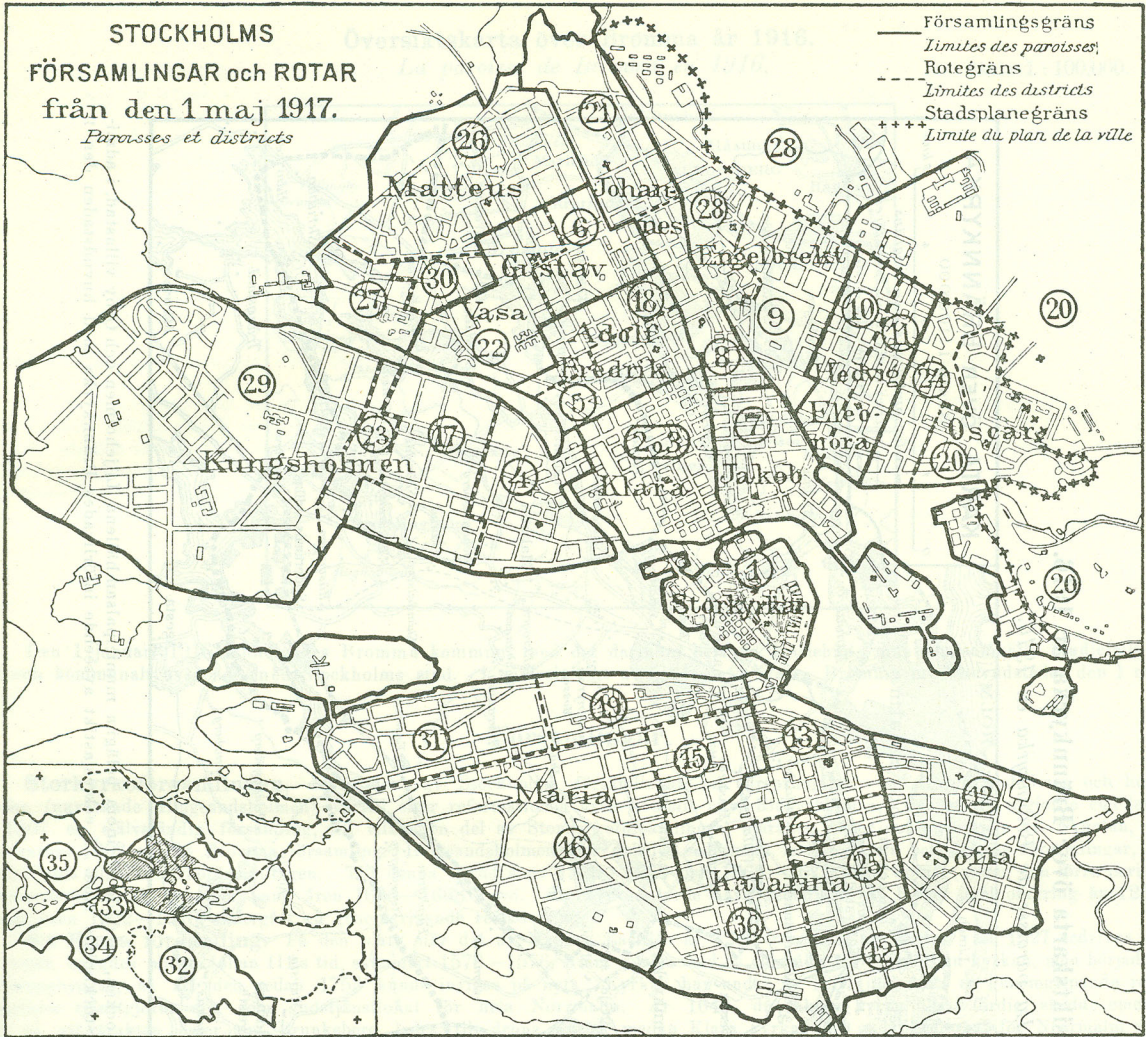




STOCKHOLMS  
 FÖRSAMLINGAR och ROTAR  
 från den 1 maj 1917.

*Paroisses et districts*

- Församlingsgräns
- *Limites des paroisses,*
- - - Rotegräns
- - - *Limites des districts*
- +++ Stadsplanegräns
- +++ *Limite du plan de la ville*





**STOCKHOLMS  
FÖRSAMLINGAR**  
(från den 1 jan. 1925)

**och ROTAR**  
(från den 1 nov. 1924)

*Paroisses et districts*

— Församlingegräns  
*Limites des paroisses*  
..... Rotegräns  
*Limites des districts*  
xxxxxx Stadsplanegräns  
*Limite du plan de la ville*

