


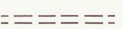


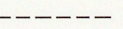



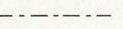







Nr	Namn	Nr	Namn	Nr	Namn	Nr	Namn	Nr	Namn
12	Järvafältet	32	Bromma k:a	43	Staden	61	Vårby	73	Trångsund
21	Backlura	33	Norra Djurgården	51	Vårberg	62	Långsjö	74	Trollbäcken
22	Spånga k:a	41	Drottningholm	52	Mälarhöjden	63	Hökarängen		
31	Hässelby	42	Västerled	53	Enskede	64	Skrubba		

## Teckenförklaring

	Allmänna byggnader		Övrig mark		Stadsdelsnämndsgräns		Tunnelbana
	Arbetsområden (affärs, kontor, industri m.m.)		Skog		Stadsdelsgräns		Spårväg
	Flerbostadshus		Höjdkurvor, ekvidistans 5 m		Församlingsgräns		Järnvägsstation
	Enbostadshus		Kommungräns		Järnväg		Tunnelbanestation

Skala 1:10 000

0 100 200 300 400 500 1 000 m