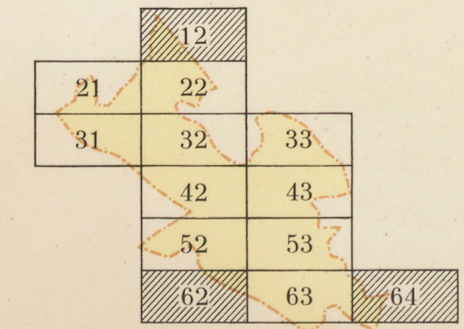





OFFICIELLA STOCKHOLMSKARTAN

UPPRÄTTAD OCH RITAD VID
STOCKHOLMS STADSINGENJÖRSKONTOR
12 Järvafältet
62 Långsjö
64 Skrubba




- Offentlig byggnad
- Hyreshus eller större byggnader
- Villor eller mindre byggnader
- Anlagd gata eller öppen plats
- Planerad men icke anlagd gata eller öppen plats
- Avstängd gata
- Park eller annat grönområde
- Vatten
- Järnväg
- Spårväg (förortsbana)
- Tunnelbana
- Stadsgräns
- Stadsdelsgräns
- Församlingsgräns
- Folkskola
- Polisstation
- Brandstation
- Post
- Telegraf
- Tunnelbanestation
- Pastorsexpedition
- Idrottsplats
- Bollplan
- Tennisplan
- Skidbacke



LITOGRAFERAD OCH TRYCKT VID GENERALSTABENS LITOGRAFISKA ANSTALT, STOCKHOLM 1954

Skala 1:10000



Enligt avtal med Stockholms Stadsingenjörskontor innehas reproduktions- och förlagsrätten till denna karta av Generalstabens litografiska anstalt.
 För publicering godkänd i Rikets allmänna kartverk 7 sept. 1954.
 Av kartverkskommissionen godkänd för spridning 8 sept. 1954.