

Denna text är ocr-tolkad. Det innebär att du kan söka i dokumentet.

Stavfel och liknande som försämrar sökningen förekommer. Texten du ser är alltid likadan som i boken den kommer från.

II.

ADRESS-AFDELNING.

- 1) Förteckning öfver gator m. m., som ändrat namn.
- 2) Adresser å gator, gränder och torg.
- 3) Karta öfver Stockholm.
- 4) Namnregister, adresser å personer, myndigheter och allmänna inrättningar,
Djursholms villastads adresslista.
- 5) Yrkesregister.
- 6) Riksdagen.
- 7) Personalregister.



Förteckning öfver de gator, m. m., i Stockholm, hvilka under åren 1885—1899 undergått namnändring.

Det äldre namnet omslutes af ().

- Adolf Fredriks Kyrkogata (Ad. Fr. Södra Kyrkogata). (Gamla Prestgårdsgatan) Prestgårdsgatan. (Glasbruksgränden) Owengatan. (Adolf Fredriks Kyrkoplan) Vallingatan. Gotlandsgatan (Sandbergsgatan). (Ad. Fr. Södra Kyrkogata) Ad. Fr. Kyrkog. (Grytgjutaregatan) Jakobsbergsgatan. Artillerigatan (Löjtnants-Artilleri-o. Qvarng.) (Gråbergsgatan, Stora) Uplandsgatan. (Badstugatan, Lilla, s. del af) Badstugatan. (Gumshornsgat., delar af) delar af Styrmansgatan, Linnégat., Narvaväg., Karlaplan., Badstugatan (Öfre Badstugatan och del af Lilla Badstugatan). Karlavägen och Skeppargatan. (Badstugatan, Stora, s.) Bränkyrkagatan. (Gåsgränden, n.) Stjerngatan. (Badstugatan, Stora, n. del af) Sveavägen. (Helvetiigränden) Prestgatan. (Badstugatan, Öfre) Badstugatan. (Holländaregatan, s.) Ölandsgatan. (Bagaregränden) Kåkrinken. (Hornstullsgatan), Bränkyrkagatan. Banbrinken, s. förut ej benämnd. (Humlegårdsgatan, Norra) Karlavägen. (Barnhusträdgårdsgatan) Tunnelgatan. Humlegårdsgat. (Södra l. St. Humlegårdsg.). (Barnhusviken) Klaraviken. (Humlegårdsgatan, Vestra) Engelbrektsgatan. (Barnängsgatan) Barnängstvärgatan. (Humlegårdsgatan, Östra) Brahegatan. (Beridarebansgatan, Vestra) Slöjdgatan. Högbergsgatan, brukligt namn gemensamt för Katar. o. Maria Högbergsg. (Beridarebansgatan, Östra) Sergelgatan. (Hötorgsgatan) Kungsgatan. (Besvärsgatan) Bränkyrkagatan. (Biblioteksgatan) Floragatan. (Italiegränden) Jutasbacken. Biblioteksgatan (Norrmalmsgatan). Jakobsgatan (Jakobs Kyrkogata och Nya Kungsholmsbrogatan). Birger Jarls gata (St. Träskg., Roslagstorg) (Jakobs Kyrkogata) Jakobsgatan. Blekingegatan (Sahlbergsgård). (Jakobs Kyrkogata) Johannes Östra Kyrkogata. Bondegatan (Stora Bondegatan). (Johannesgränden, n.) Jutasbacken. (Bondegatan, Lilla) Åsögatan. (Johannes plan) Malmstillnadsgatan. (Bondegatan, Stora) Bondegatan. (Johannes Östra Kyrkogata) Johannesgatan. Borgmästaregatan (Borgmästaregränden). Jutasbacken (Johannesgränden, n. o. Italiogr.). Brahegatan (Östra Humlegårdsgatan). Kapellgränden (Norra, Vestra och Östra Kapellgränd, samt Katarina Vestra Qvarngr.). Brunkebergsgatan (Odensgatan). Karlavägen (Norra Humlegårdsgatan). (Bryggaregränden, Lilla) Engelbrektsplanen. Karlbergsvägen (Karlbergs allé). Bränkyrkagatan (Stora Badstu- och Besvärsgatorna samt Hornstullsgatan). (Katarina Högbergsg.), se ofvan Högbergsg. (Byggmästargränden) Vestmannagatan. Danviksgatan (del af Tjårhofsgatan). Katarina kyrkbacke (Kat. Norra Kyrkogata). Drottninggatan (Observatorieplanen). (Kattrackaregränden eller Fjällgatan) Stigen. Dufnäsatan (Tullgårdsgården). (Klara sjö) Klaraviken. Döbelnsatan (Norra Tullportsgatan). (Klara Strandgata) Vasagatan. Engelbrektsgatan (Vestra Humlegårdsgatan). Klaraviken (Klara sjö, Barnhusviken och en del af Rörstrandsviken). Eriksbergsgatan (Lilla Träskgatan). Kronobergsgatan (Kronqvarnsgränd). (Falkenbergsgatan, s.) Åsögatan. (Kungsholmsbrogatan, Nya) Jakobsgatan. (Fatburg. el. Fatburggränden) Svedenborgsg. Kungsholmsgatan (Stora Kungsholmsgatan). Fatburgsgatan (del af) Tantogatan. Kungsträdgårdsgatan (Östra Trädgårdsg.). (Fatburstvärgatan) Vestgötogatan. Köpmanbrinken (N. o. S. Köpmanbrink:n). (Fatburstvärgården) Vestgötogatan. (Ladugårdslands Strandgata) Strandvägen. Fjällgatan (Katarina Östra Kyrkogata). (Ladugårdslands Tullgata) Tyskbagaregatan. (Fjällgatan eller Kattrackaregränden) Stigen. Lotsgatan (dels Skräddaregr., s., dels ny gata). Fleminggatan (Reparebansgatan). Lundagat. (dels LaSkinnarviksg. dels ny gata). (Löjtnantsgatan) Artillerigatan. Floragatan (Biblioteksgatan). (Mariagränden, Lilla) Mariagränden. Folkungagatan (Pilgatan, s. och del af Tjårhofsgatan). (Maria Högbergsg.), se ofvan Högbergsg. Fredmansgatan (Parisgränden, s.). (Maria Qvarngata) Qvarngatan. (Fyrverkaregatan) Sibyllegatan. (Målaregränden) Polhemsgatan.

Brand- och Lifförsäkrings-Aktiebolaget SVEA. 13 Drottninggatan.

- (Norrmalmsgatan) Biblioteksgatan.
 Norrteljegatan, (Stora el. Öfra Qvarngr.).
 (Nya gatan) Skänegatan.
 Nytorpgsgatan (del af Stadsträdgårdsgatan).
 Observatoriegatan (Parisgränden, n.).
 (Observatorieplanen) Drottninggatan.
 (Odensgatan) Brunkebergsgatan.
 Olofsgatan (Repslagaregatan, n.).
 Owengatan (Glasbruksgränden).
 (Parisgränden, n.) Observatoriegatan.
 (Parisgränden, s.) Fredmansgatan.
 (Pelarebacken) Kapellgränden.
 (Persiljegränden) Tyska Skolgränden.
 (Pilgatan, s.) Folkungagatan.
 (Pipbruksgränden) Varfsgatan.
 Pipersgatan (Pipersgränden).
 Polhemsgatan (Målaregränden).
 (Prechtens gränd) Schönfeldts gränd.
 Prestgårdsgatan (Gamla Prestgårdsgatan).
 Qvarngatan, (Maria Qvarngata).
 (Qvarngatan) Artillerigatan.
 (Qvarngränden, Katarina Vestra, fr. Katarina V. Kyrkogata) Kapellgränden.
 (Qvarngränden, Katarina Östra) Stigbergsgat.
 (Qvarngränden, Lilla) Rimbogatan.
 (Qvarngränden, Norra el. Lilla) Sandåsgatan.
 (Qvarngränden, Vestra, del af Tegnérslunden).
 (Qvarngränden, Stora el. Öfre) Norrteljegat.
 (Qvarngränden, Stora Vestra å Kungsholmen) Parmmätaregatan.
 (Reparebansgatan) Fleminggatan.
 (Repslagaregatan, n.) Olofsgatan.
 Rimbogatan (Lilla Qvarngränden).
 Ringvägen (Yttersta Tvärgatan).
 Rosenlunds älderdomshem (Södermalms fattighus).
 Roslagsgatan (Roslagstullsgatan).
 (Roslagstorg) Birger Jarls gata.
 (Roslagstullsgatan) Roslagsgatan.
 (Rörstrandsgatan) Torsgatan och Vallingat.
 (Rörstrandsviken) Klaraviken.
 Sabbatsbergs (fattighus) älderdomshem.
 (Sahlberggränden) Blekingegatan.
 (Saltmätaregränden) Gåsgränden.
 (Sandbergsgatan) Gotlandsgatan.
 Sandåsgatan (Norra el. Lilla Qvarngr.)
 (Schaleri gränd) Stora Gråmunkegränden.
 Scheelegatan (Trädgårdsgatan, Kh).
 (Schultens gränd) Kåkbrinken.
 Sergelgatan (Östra Beridarebansgatan).
 Skinnarviksgat. (del af St. Skinnarviksgat.).
 (Skinnarviksgatan, Lilla) Lundagatan.
 (Skinnarviksgatan, Stora) Skinnarviksgatan och Torkel Knutssons gata.
 (Skräddaregränden, s.) Lotsgatan.
 Skänegatan (Nya gatan).
 Sköldgatan (del af Tantogatan).
 Slöjdgatan (Vestra Beridarebansgatan).
 Stadsgården (Stadsgårdshamnen).
 (Stadssmedjegatan) Vesterlånggatan.
 (Stadsträdgårdsgatan) Nytorpgsgatan och Vermdögatan.
 (Stenberggränden) Prestgatan.
 Stigbergsgatan (Katarina Östra Qvarngränd).
 Stigen (Fjällgatan eller Kattrackaregr.).
 Stjerngatan (Gåsgränden, n.).
 Strandvägen (Ladugårdslands Strandgata).
 (Styckjunkaregatan, del af) Smålandsgatan.
 (Surbrunnsgatan, Lilla) Tulegatan.
 Surbrunnsgatan (Stora Surbrunnsgatan).
 Svarfwaregränden (Ringvägen, vid Lundag.)
 Sveavägen (del af St. Badstugatan).
 Svedenborgsgatan (Fatbursgränden).
 Sägaregatan (Sägaregränden).
 (Södermalms fattighus) Rosenlunds älderdomshem.
 Södermannagatan (Södermanlandsgatan).
 (Tantogatan) Sköldgatan och Fatbursg.
 Tegnérsgatan (Trebackarlånggatan).
 Tegnérslunden (del af Vestra Qvarngränd.)
 (Tjärhofstvärgata) Erstagatan.
 Torkel Knutssons gata (del af Stora Skinnarviksgatan).
 Torsgatan (del af Rörstrandsgatan).
 (Trappgränden fr. Klevegränden) Katarina Trappgränd.
 (Trappgränden från Hornsg.) Maria Trappgr.
 (Trebackarlånggatan) Tegnérsgatan.
 (Trädgårdsgatan, Kh.) Scheelegatan.
 (Trädgårdsgatan, Östra) Kungsträdgårdsgat.
 (Träskgatan, Lilla) Eriksbergsgatan.
 (Träskgatan, Stora) Birger Jarls gata.
 Tulegatan (Lilla Surbrunnsgatan).
 (Tullgatan, ö.) Tyskbagaregatan.
 Tullgränden (Stora Tullgränden).
 (Tullgårdsgården) Dufnåsgatan.
 (Tullportsgatan, Norra) Döbelns gatan.
 (Tullportsgatan, Södra) Östgötagatan.
 Tunnelgatan (Barnhusträdgårdsgatan).
 Tyskbagaregatan (Ladugårdslands Tullgata).
 Uplandsgatan (Stora Gråbergsgatan).
 (Uttermarks gränd) Yxmedsgränden.
 Vallingat (Ad. Fredr. Vestra Kyrkogata eller Kyrkoplan och del af Rörstrandsg.).
 Varfsgatan (Pipbruksgränden).
 Vasagatan (Klara Strandgata).
 Vermdögatan (del af Stadsträdgårdsgatan).
 Vestgötagatan (Fatburs Tvärgata o. Tvärgr.).
 (Yttersta Tvärgatan) Ringvägen.
 (Ålandsgatan) Mäster-Samuelsgatan mellan Biblioteksgatan och Malmsskilnadsgatan.
 Åsögatan (Falkenbergsgatan, s. o. Lilla Bondegatan).
 (Ödesgränden) Yxmedsgränden.
 Ölandsgatan (Holländaregatan, s.)
 Östgötagatan (Södra Tullportsgatan).

Förteckning

öfver gator, gränder, torg, m. m. inom Stockholm med angifvande af deras läge och den rote, till hvilken de höra.

Gator utan namn, se sid. 96!

Bl. betyder Blasieholmen, Dj. = Djurgården, Hb. = Hornsberg, Kh. = Kungsholmen, Lh. = Långholmen, n. = Norrmalm, Rh. = Riddarholmen, st. = Staden inom broarna, s. = Södermalm, ö. = Östermalm.

fr. = från, L.a = Lilla, m. f. = midt för, mln = mellan, N. = norra, n. = norr, nr = nummer, numren, o. = och, qv. = kvarteret, S. = södra, s. = söder, St. = stora, t. = till, V. = Vestra, v. = vester eller vid, Ö. = Östra, ö. = öster o. Östermalm.

De magra siffrorna inom () beteckna adressnummer och äro grupperade i udda för sig och jemna för sig. De feta siffrorna beteckna rotenummer.

- Adamsberg, Kh. nära Karlbergsbron. 23. Artillerigården. 11.
 Adolf Fredriks Kyrkog., n. från Luntmakareg. Artilleriplanen, ö. mln Nybrohamnen och till Drottningg. m. f. Drottningg. 73. 5. Riddaregatan. 11.
 Adolf Fredriks torg, s. emellan St Pauls- Atlas, n. å södra sidan om Torsgatan. 18.
 och Hornsgatorna. 15. Axelsberg (= Kettingen 3, 4, 5, 6, 7). 23.
 Adolfsberg, Kh. söder om Drottningholms- Axels gränd, s. från Skånegatan till Sand- väg., mln Marieberg o. Konradsberg. 23. bergs tvärgränd. 25.
 Agnegatan, Kh. från Handtverkareg. till Badstugatan, s. fr. Ragvaldsg. till Skinnar- Klaraviken. (udda n:r) 17, (jemna n:r) 4. viks-gatan (1—41, 41 A, 43 A, B—49 o. Akademigränden, n. fr. Fredsg. t. Jakobsq. 2. 2—48). 19.
 Albano, Dj. 20. Badstugatan, Lilla, n. från Rådmansgatan till Marquardsgatan. 6.
 Albano stationshus, 20. Badstugatan, Lilla, s. från Badstug. 8 till Mariahissen. 19.
 Alberget, Dj. 4 A, 4 B, 5, 6, 7, 8. 20. Badstug., Stora, n. från Oxtorgsg., midt för egendomen 7, till Marquardsg. (1—11 o. Alhambra, Dj. 20. 2—20) 3, (13—27 o. 22—60) 5, (29—61 o. Alkärrret, Dj. 20. 62—94) 6, (96 o. s. v.). 8. Se Sveavägen.
 Allm. Barnbördshus., Kh. Handtverkareg. 19. 4. Baggsgatan, st. från Köpmantorget till Allmänna Barnhuset, Norrtullsg. 14. 22. Benikebrinken (9—27 o. 12—24). 1.
 Allmänna gränd, Dj. 20. Banbrinken s. fr. Högbergsgatan till planen framför Södra Bangården. 13.
 Allmänna landsvägen utanf. Norrtull. (1—5) 22. Banérgatan, ö. från Strandv. till Karlaväg. (1—9, 2—12) 20, (15—33) 24.
 Allmänna vägen, St. landsvägen l. St. vägen, Dj. 20. Bangårdsgatan, s. från Götgatan till Björn- gårdsgatan. (2—14) 13.
 Alnäs, Dj. 20. Bankogränden, Norra o. Södra, st., från Skeppsbron till Jerntorget. 1.
 Ammunitionsförråd, Stockholms, Dj. 20. Bantorget, Norra, n. v. N. jernvägsstation, mln Tunnelgatan, Vasag. o. Barnhusgatan. 5.
 Ankargränden, st. från Trångsund mellan nr Bantorget, Södra, s., vid jernv. station. 13.
 6 och 8 till Prestgatan. (8, 11) 1. Barnhuset, Allm., 22.
 Anneberg, Norra = Montebello, Dj. 20. Barnhusgatan, n. från Drottninggatan till Norra Bantorget. 5.
 Anneberg, Södra, Dj. 20. Barnhusqvarngränden, n. se Qvarngränd. V. 18.
 Ansgarieberget, söder om Hornsgatan. 16. Barnängsgatan, s. mellan Ringvägen och Hammarby Strand. 25.
 Ansgariegatan, s. från Lundagatan till Ansgarieberget. 16. Barnängstvärgatan, s. fr. Dufnäs-gatan till Barnängsgatan. 25.
 Apelbergsgatan, n. från Malmskilnadsgatan till Klara Norra Kyrkogata. 3. Bazaren vid Adolf-Fredriks torg, s. 19.
 Apotekarehuset, hofj.-bost. vid Stora väg. 20. Bazaren vid Carl Johans torg, s. 13.
 Arbetaregatan, Kh. fr. Drottningholmsv. till Karlbergssjön. 23. Bazaren vid Norrbro, n. 7.
 Arbetsinrättningen, s. Nytorosg. 2. 13. Beckbrännaregränden, s. från Kocksgatan till Borgmästaregatan. 12.
 Arkivgatan, Rh. mln Rh.-bron o. N. Rh.- hamnen, utefter jernvägen. (3, 5) 1. Beckholmen eller Tjärhofvet, Dj. 20.
 Aronsberg, Kh. nära Karlbergssjön och Hum- bersberg. 23.
 Arsenalsgatan, n. från Nybron förbi Carl XIII:s torg till Gustaf Adolfs torg. 7.
 Artillerigatan, ö. från Nybrohamnen till Val- hallavägen (1—15 och 2—40) 11, (21—43 och 42—52) 24.

Brand- och Lifförsäkrings-Aktiebolaget SVEA. 13 Drottninggatan.

- Bedoers gränd, st. från Vesterlånggat. mellan n:r 36¹ och 38 till Stora Nygatan. 1. Bellevue, n. Roslagsgatan 75. 21.
- Bellmansgatan, s. från Mariahissen till Fredmansgatan, (1—11 o. 2—20) 19, (17—27 och 22—38) 15.
- Bellmansro, Dj. 20.
- Belvederen, se Bredablick.
- Bengt Ekenhjelmsgatan, s. från Svedenborgsgatan v. ut öfver Timmermansgatan till bergen. (3—7 och 4—18) 15, (9—25) 16.
- Benikebrinken, Norra och Södra, st. från Svartmatg. till Österlångg. (2, 4) 1.
- Bergielund, Dj. 20.
- Bergsgatan, Kh. fr. Kaplansbacken t. Kronobergsgatan (1—13 B och 2—36) 4, (15—33 och 38—44) 17.
- Bergsgränden, Dj. 20.
- Bergsgränden, s. från Södra arbetsinrättningen vid Nytorrgsg. öster ut till Stadsgården. 13.
- Borgshyddan, Dj. 20.
- Bergsjölund, Dj. 20.
- Bergsprängaregränden, s. från Renstjernas g. till Borgmästaregatan. 25.
- Bergsund, s. midt emot Reijmersholm. 16.
- Bergsundsgatan, s. mellan Långholms- och Liljeholmsbroarna. 16.
- Beridarebansgatan, n. från Brunkebergstorg till Mäster-Samuelsgatan. 2.
- Berzelii park, n.v. Nybron o. Norrmalmstorg. 7.
- Biblioteksgatan, n. från Norrmalmstorg till Humlegården, (1—17 och 2—18) 7, (23—29 o. 24—32). 9.
- Birger Jarls gata, n. fr. Nybroplanen norrut förbi Roslagstorg (1—19) 7, (2—14) 10, (16 o. s. v.) 9, (21—95) 8, (97—123). 21.
- Birger Jarls torg, Rh. (3—13, 2—12). 1.
- Birkagatan. 18.
- Björkhagen, Dj. 20.
- Björkhagen, Lh. 16.
- Djörngårdsgatan, s. fr. S:t Paulsg. till Södra Bangården (1—9 A, B—23 och 2—16). 15.
- Blasieholmsgatan, Bl. från Hofslagaregatan till Blasieholmstorg. 7.
- Blasieholmshamnen, Norra (= Nybrohamnen 17—19), Bl. fr. Nybron t. Hofslagareg. 7.
- Blasieholmshamnen, Södra, Bl. från Carl XII:s torg till Skeppsholmsbron. 7.
- Blasieholmstorg, Bl. forts. af Blasieholmsg. emellan Stallgat. och Arsenalsg. 7.
- Blecktornet (Stora), (= Södermannag. 29). 25.
- Blecktornsgränden, s. fr. Mariaberget till Adolf Fredriks torg. 19.
- Blekingegatan, s. fr. Årstalunden österut till Östgötagatan. 14.
- Blockhusudden, Dj. 20.
- Blå porten, Stora, Dj. 20.
- Bolagsgatan *oegentlig benämning* på Fridhemsg. söder om Handverkareg. Officiella adr. å derst. boende är Handverk.g. 41. 23.
- Bollhusgränden, st. emellan Slottsbacken och Köpmantorget (1 A, B, C, D, E,—7, 6, 8). 1.
- Bomslupstrappan, st. vid Skeppbron, midt för Brunnsgården. 1.
- Bondegatan, s. från Götgat., midt för n:r 50, till Hammarby sjö (1 A, B, C, D—17. A o. B—23 o. 2—4) 14, (25—33 A, B—65 A, B—83) 12, (6—34 A, B, C—44 o. 44 A, 46—54). 25.
- Borgen, Kongl., Dj. 20.
- Borgmästaregatan, s. fr. Folkungag. t. Hvita bergen (1—7 o. 2—12) 12, (9—17 o. 14—24) 25.
- Borgmästaretrappan eller Mellantrappan, st. vid Skeppsbron, nedanför Johannisgr. 1.
- Brahegatan, ö., från Humlegårdsg. till Valhallaväg. (udda n:r) 9, (jemna n:r) 10.
- Brandkärens hufvudstat., n. Malmiskiln.g. 64. 8.
- Bredablick, Dj. 20.
- Breda gatan, Dj. emellan qv. Halsen och Kyrkogården. 20.
- Bredgränden, st. från Skeppsbron, mln n:r 10 och 12, till Österlånggat. (2, 5, 6). 1.
- Brostugan, f. d., Kh. vid Karlbergsbron. 23.
- Brostugan vid Tranebergsbro. 23.
- Brunkebergsgatan, n. fr. Beridarebansgatan till Klara Östra Kyrkogata. 2.
- Brunkebergstorg, n. i forts. af Malmtorrgsg. (2 o. 7—15) 2, (12—22) 7.
- Brunnsbacken, s. från Södermalmstorg till Stadsgården. 13.
- Brunnsgatan, n. från Norrlandsgatan midt för n:r 60, till Malmiskilnadsg. 8.
- Brunnsgränden, st. från Skeppsbron, emellan n:r 18 och 20, till Österlånggatan (1 A 2, 3, 4, o. 5). 1.
- Bryggaregatan, n. från Drottningg., midt för n:r 66, t. Klara viken (1—39 och 2 A o. B—26) 3, (28—38). 4.
- Brända Tomten, st. vid Skärgårds- och Kindstugatorna. 1.
- Bränkyrkagatan, s. fr. Södermalmstorg till Hornstull (1—91 och 2—82) 19, (93—139 A, B—187 o. 84—130, 130 A, 130 B—152). 16.
- Byströms villa, Dj. 20.
- Båtgränden, s. fr. Långholmsg. t. Pålundet. 16.
- Cedersdal, n. 21.
- Centralplanen, n. vid Jernv.—centralstat. 2.
- Dalagatan, n. från Kammakaregatan till Solnavägen (1—5 och 2—48) 18; (7—29 och 50—70). 22.
- Danderydsgatan, genom qv. Vakteln, mln Östermalmsg. o. Valhallaväg. 9.
- Danviksgatan, s. fr. Folkungagatan österut till Danviken (93—103 och 84—88). 12.
- Danviks hospital, s. 12.
- Danvikslunden, s. parken vid Danviken. 12.
- Danviks qvarn, s. 12.
- Danviks Ö. Kyrkogårdsg. eller Tegelviktsvärgränd, s. från Tegelviktsgat. till Bondegatan. 12.

- David Bagares gata, n. från Birger Jarls gatan till Johannes' plan. 8.
- Davidsberg, Dj. 20.
- Diakonissanstalten vid Ersta, Erstag. 1. 12.
- Didrik Ficks gränd, st. från Vesterlångg. mln nr 28 o. 30 t. St. Nyg. (1—5). 1.
- Diorama, Dj. 20.
- Djurgårdsbrunn, Dj. 20.
- Djurgårdsbrunnskanalens f. d. Tullhus, Dj. 20.
- Djurgårdsslätten, se Slätten, o. Allm. vägen.
- Djurgårdsteatern, Dj. 20.
- Djursborg, Dj. 20.
- Drakens gränd, st. från Skeppsbron mln nr 24 och 26 till Österlångg. (1, 2—6). 1.
- Drottningberget, Dj. N. o. S. paviljongen. 20.
- Drottninggatan, n. från Strömgatan till Norrtullsgatan. (1—47 och 2—54) 2, (49—69 o. 56—84) 3, (71—93 o. 86—108) 5, (95 A o. B—97 o. 110—112) 6.
- Drottningholmsvägen, Kh. från Kronobergs-gatan vesterut. 23.
- Drottninghuset, n. Johannesgatan 16. 8.
- Drottninghusgränden, n. från Johannesgatan mln nr 14 och 16. 8.
- Dryckesgränden, Norra och Södra, st. från Skeppsbron vid nr 46 till Jerntorgsg. 1.
- Dufnäs-gatan, s. fr. Vermdög. t. Tegelviken. 12.
- Dufvogränden, s. från Ludvigsbergs gjuteri till Skinnarviksgatan. 19.
- Döbelnsgatan, n. fr. Malmskilnadsgatans n. mynning till Vanadislunden. (1—37) 5, (2—38 A—D, 40—44) 8, (39—75) 6, (46—64 o. 77—83) 21.
- Eiraplanen, vid Handtverkareg. mln Eld-qvarnen o. Karolinska inst:s egendom. 4.
- Ekbacken, Dj. 20.
- Ekedal, Kh. norr om Drottningholmsvägen, midt emot Konradsberg. 23.
- Ekhagen, Dj. 20.
- Ekudden, Dj. 20.
- Elsa Borgs Barnhem, Bondeg. 36. 25.
- Bibelqvinnohem, Borgmästareg. 6. 12.
- Skyddshem, Vermdög. 53. 25.
- Engelbrekts-gatan, ö. fr. Humlegårdsg. v. om Humlegården till Lilljansplanen. 9.
- Engelbrektsplanen, ö., vid Engelbrekts-gatans södra mynning. 9.
- Enkhuset, Norrtullsgatan 45. 22.
- Eolsgatan, s. från Heleneborgs- och Höga-lidsgatorna till Mälaren. 16.
- Eolskulle, Eolslund och Eolsvik, Dj. 20.
- Epidemisjukhuset (Roslagsgatan, uppfart fr. Ingemarsgatan) Dj. 20.
- Eriksberg, ö. (= Eriksbergsgatan 5, 7). 9.
- Eriksbergsgatan, ö. från Roslagstorg till Engelbrekts-gatan. 9.
- Eriksdalsgatan, s. öster om Helgalunden, mellan Blekinge- och Siklagatorna. 14.
- Eriksdalslunden, s. söder om Siklagatan. 14.
- Ersta backe, s. från Fjällgatan förbi Diakonissanstalten till Tjärhofsgatan. 12.
- Ersta Barnhem, Erstag. 1. 12.
- Skyddshem, Erstag. 1. 12.
- Erstagatan, s. från Fjällgatan till skärningen mellan Dufnäs- och Järlagatorna. (9—17 o. 2—28) 12. (19—23 o. 30—32) 25.
- Esplanaden, se Karlavägen.
- Experimentalfältet, Dj. 20.
- Fabriksgränden, Kh. fr. Handtverkareg. m. f. nr 24 t. Mälaren. 17.
- Falkenbergsg., Dj. fr. Alkäret t. Allm. gr. 20.
- Fatbursgatan, s. fr. Timmermansg. vesterut till Maria Bangata (1—3) 15, (2—18) 16.
- Ferrens gränd, st. från Skeppsbron, mln nr 26 och 28, till Österlånggatan. (1, 3, 6) 1.
- Fiskaregränden, Lilla, s. fr. Katarina Kyrkbacke. 13.
- Fiskaregränden, Stora, s. från Mosebacketorg till Svartens gata. 13.
- Fiskartorget, Dj. 20.
- Fjeldstuen, Dj. 20.
- Fjällgatan, s. fr. Katarina Östra Kyrkogränd till Erstagatan. (1—21 och 2—12 B) 13, (öfriga nummer) 12.
- Fleminggatan, Kh. fr. Kungsbron till Stads-hagen. (1—23 och 2—20) 4, (25—55 och 22—46) 17, (57—71 och 48—68) 23.
- Floragatan, ö. fr. Humlegårdens norra midt-allé till Valhallavägen. 9.
- Folkungagatan, s. fr. Arstaviken t. Tegelviktorget (2 A, B—6 A—E—8 A, B, C—18) 14, 20 A—D, 22—48 A, B—82 o. 99—119, samt gamla N:o 87—91) 12, (63—97) 13.
- Framnäs, Dj. 20.
- Franska världshuset, f. d., Dj. 20.
- Fredshäll, Kh. söder om Drottningholms-vägen, nära Tranebergsbro. 23.
- Fredmansgatan, s. fr. Qvarng. t. Bellmansg. 15.
- Fredrikshofsgatan, ö. mln Storg. o. Linnég. 20.
- Fredsgatan, n. från Gustaf Adolfs torg till Rödbodtorget. 2.
- Frejgatan, n. från skärningen mln Upsalag. o. Karlbergsväg. österut t. Valhallavägen (1—7 och 2—8) 9, (11—39 och 10—20) 21, (41—49) 6, (51—81 och 22—72) 22.
- Frescati, Lilla, Dj. 20.
- Fridhem, vid Lilla Sjötullen, Dj. 20.
- Fridhem, vid Älktan. 20.
- Fridhemsgatan, Kh. vester om Karlsvik norrut till Karlbergssjön. 23.
- Frimurarebarnhuset 23.
- Funksens gränd, st. från Vesterlånggatan mellan nr 70 o. 72 till Kornh:st. (1—5) 1.
- Färgaregränden, s. fr. Vermdög. t. Hvita berg. 25.
- Försörjningsinrättningen, Allm., Kh. (Flemingg. 22.) 17.
- Gaffelgränden, st. från Skeppsbron, mellan nr 28 och 30, till Sjömanshuset. (1) 1.
- Galérvarfvet, Dj. 20.

- Gamla. Sammansättn. med detta ord, se huvudordet.
- Garfvaregatan, Kh. fr. Parmmätareg. t. Garnisonssjukh. (1—13, 2—8), 4, (12) 17.
- Generalstabens stalletablissem. 20.
- Glasbruksgatan, Lilla, s. från Mosebacke trappor till Stora Glasbruksgatan. 13.
- Glasbruksgatan, Stora, s. från Stadsgården till Nytorgsgatan 13.
- Godthem, Dj. 20.
- Gotlandsgatan, s. från Götgatan nr 60 till Vermdögatan. (1—15 o. 2—14) 14, (17) 25.
- Grefgatan, ö. från Strandvägen till Karlavägen vid Veterinärinstitutet. (1—43 och 2—46) 11, (45—61 och 48—64) 24.
- Gref-Magnigatan, ö. fr. Strandväg. t. Storg. (alla udda nr) 11, (alla jämna nr) 20.
- Gref-Thuregatan, ö. från Nybrogatan till Valhallavägen. (19—25) 9, (1—17, 27—89 och 2—76) 10.
- Grefvegränden, n. från Södra Blasieholmshamnen till Arsenalsgatan. 7.
- Grindsgatan, s. från Rosenlundsg. till Ölands-gatan. 14.
- Grindstugan. 20.
- Grufgatan, s. söder om Åsöberget. 12.
- Gråbergsgatan, Lilla, n. från Kammakareg. till Västra Qvarngr. 18.
- Gråmunkegränden, Lilla, st. fr. Vesterlångg. mln nr 18 o. 20 t. St. Nyg. (1—5). 1.
- Gråmunkegränden, Stora, st. fr. Vesterlångg. mln nr 16 och 18 t. Munkbron (1—5, 6, 8). 1.
- Grålmakaregränd, s. från Wolmar-Ykullsg. till G:la Prestgårdsgatan. 16.
- Gröndal, Dj. 20.
- Gubhuset, s. (= Bränkyrkag. 118—128). 16.
- Gubbusgatan, s. fr. Högalidsgatan till Wolmar-Ykullsg. 16.
- Guldgränden, s. fr. Bränkyrkag. t. Mälaren. 19.
- Gustaf Adolfs torg, n. midt för Norrbro, (1) 2, (10—16). 7.
- Gymnasiigränden, Rh. s. om Riddarholmskyrkan. 1.
- Gåsgränden, st. från Vesterlångg. under nr 24 till Munkbron (1, 2, 3, 4.) 1.
- Göran Helsinges gränd, st. från Vesterlånggatan mellan nr 20 o. 22 till Stora Nygatan (1—3, 2—8) 1.
- Göta lifgardes kasern, ö. 20.
- Götgatan, s. från Södermalmstorg till Skanstull. (1—53 o. 32 A, B—44) 13, (10—30) 15, (55—111 o. 46—98) 14, (100) Brännkyrka.
- Hagagatan, n. mln Surbrunnsg. o. Solnaväg. (1—13) 6; Missionshyddan. 22.
- Hammarbygatan, s. fr. Götg. mln nr 84 o. 86 t. Katarina Bangata. (1—7 o. 2—14) 14, (9—17 o. 16—24) 25.
- Hammarby Strand, s. fr. Götgatan till Danviken. 14. 25. 12.
- Hammarbytorget, s. vid Hammarbyg:s slut. 25.
- Hamngatan, n. från Nybrohamnen till Beridarebansg. (1—15 och 2—28) 7, (17, 19 och 30—38) 2.
- Handtverkaregatan, Kh. från Nya Kungsholmsbron till Kungsholms tull. (1—21 o. 2—18) 4, (23 A—D—31 A—D—33 A—D—35 o. 18 A, B—20 A, B—24 A—E—30 trähusen) 17, (37—41 o. 30 stenhuset—40). 23.
- Hargränden, Lilla, s. emellan Tavastg. och Lundagatan. 19.
- Hargränden, Stora, s. emellan Tavastg. och Bränkyrkagatan. 19.
- Hasselbacken, Dj. 20.
- Heleneborg, s. vid Pålundet, midt emot Långholmsvarvet. 16.
- Heleneborgsgatan, s. från Långholmsgatan till Högalids- och Eolsgatorna. 16.
- Helgagatan, s. mellan Folkunga- och Siklagatorna genom Helgalunden. 14.
- Helgalunden, s. parken mellan Blekinge-, Eriksdals- och Ölandsgatorna. 14.
- Helgeandsholmen (Norrbro-Bazaren). 7.
- Helsingegatan, n. fr. Odeng. (mln nr 82 o. 84) t. Solnavägen. 22.
- Herkulesgatan, n. från Regeringsg. till Brunkebergstorg. 7.
- Hermanstorg, Dj. 20.
- Hesslingeberg, Dj. 20.
- Hjärnegatan, Kh. fr. Agneg. t. Pilg. 17.
- Hofslagaregatan, Bl. emellan Norra o. Södra Blasieholmshamnen. 7.
- Hofstallet = Nybrohamnen 22. 11.
- Hollandaregatan, n. från Hötorget till Observatorium. (1—5 och 2—6) 3, (7—31 o. 8—28) 5, (33 och 30—38) 6.
- Hollandarevägen, s. söder om Skånegatan från Vestgötatagatan vesterut. 14.
- »Holmias» bostäder, Kh. vid Lindhagensg. 23.
- »Holmias» bostäder, s. (1—3). 25.
- Hoparegränden, Lilla, st. från Gaffelgr. till Österlångg. (6) 1.
- Hoparegränden, Stora, st. från Skeppsbron mln nr 22 o. 24 t. Österlångg. (2, 3, 5, 6) 1.
- Hornsberg, bryggeri, Kh. vid Ulfundasjön. 23.
- Hornsberg, Lilla, Kh. v. Karlbergskanalen. 23.
- Hornsberg, Stora, Kh. vid Ulfundasjön. 23.
- Hornsbergs spritfabrik. 23.
- Hornsgatan, s. fr. Södermalmstorg t. Årstaviken. (1—29 A, B—49) 15, (2—66 A—F—82 A, B—102) 19, (51—71, 71 A—89 o. 104—188) 11.
- Obs.! 114, 116 nya nr, 114, 116 g:la nr. 16.
- Hornskroken (Hornstullsgatan), s. fr. Hornst. Bränkyrkag. 1. 16. Blir Ansgarieg.
- Humlegården, ö. emellan Stureg., Karlavägen, Engelbrektsg. o. Humlegårdsg. 9.
- Humlegårdsgatan, ö. fr. Östermalmstorg till Stora Träskgat. (1—9 och 2—18) 10, (20—30 o. 11—31). 9.
- Humlegårdsgatan, Västra (25, 27, 29, 38). 9.

- Hummersberg, Kh. vid Karlbergssjön, emellan Flemingtatan och Karlbergsbron. 23.
- Hvita Berget, s., parken å Hvita bergen. 25.
- Hvita Bergsgatan, s., sydväst om Hvita bergen från Renstjernasg. till Dufnäs. 25.
- Hyddan, Kh. Bergsgatan 33. 23.
- Hyddan, n. vid Hagagatan. 22.
- Hyddan, s. vid Stora Mejtens gränd. 25.
- Hyddan, s. Pilgränden 3. 15.
- Hyddan, ö. vid slutet af Skeppareg. 24.
- Hyrkuskverket, Dj. 20.
- Häckelfjellsgränden, s. fr. Katarina Högbergsgatan till Stadsgården. 13.
- Högalidsberget, s. parken vid Heleneborg. 16.
- Högalidsgatan, s. från Långholmsbron förbi Långholms-, Varfs- och Gubbhusgatorna till Mälaren. 16.
- Högalidshyddan. 16.
- Högbergsgatan, s., från Häckelfjellsgr. förbi Timmermansg. till Maria Bangata (1—27 A—C—35 o. 4—36) 13, (37 A, B, C, 39 A, B—57 och 38—46 A, B—56 A, B, 58 hörnhuset, 58 A, B, 60 A, B). 15.
- Hökens gata, s. fr. Götg. t. Mosebacketorg. 13.
- Hötorget, s. mln Kungsg., Sergelg., Slöjdg., Öxtorgsg. o. Gila Kungsholmsbrog. (9—15 och 6, 8, 14) 3, (10, 12). 2.
- Igeldammarne, Kh. Fleminggatan 69. 23.
- Igeldamsgatan, Kh. Fleminggatans fortsättning till Karlbergssjön. 23.
- Ignatiigränden, st. från Vesterlångg., emellan nr 22 och 24, till Stora Nygatan (2, 4). 1.
- Ignatiigränden, st. fr. Köpmang. mln nr 2 o. 4. 1.
- Inedal, Kh., Fleminggatan 38 B. 17.
- Inedalsgatan, Kh. fr. Kronobergets norra gräns till Klaraviken. 17.
- Ingemarsgatan, n. fr. Birger Jarlsgatan till Vanadislunden. 21.
- Ingemarshof, St. o. L:a. 21.
- Iversons gränd, ö. från Roslagstorg till Engelbrektsgatan. 9.
- Jakobsberg, s. 16.
- Jakobsbergsgatan, n. från Gref-Thureg. till Sergelgatan, (2 A) 9, (1 B—35 och 4—32) 7, (39—45 och 36—42) 2.
- Jakobsatan, n. fr. Jakobs kyrka till Nya Kungsholmsbron. (1—9 och 4—14) 7, (15—29 och 16—32) 2.
- Jakobs torg, n. vid Jakobs kyrka. 7.
- Jaktvarfgränden, Kh. fr. Mälaren t. Handtverkareg. mln 31 A o. 31 D. 17.
- Jennyhill, Dj. 20.
- Jeppes trappor, fr. Kungshg. t. V. Qvarngr. 4.
- Jerntorget, st. vid slutet af Vester- och Österlångg. (38, 55, 57, 78, 80, 83) 1.
- Jerntorgsgatan, st. från Jerntorget till Slussplan. (57—63, 40, 42) 1.
- Jernvägen, 1 o. 3 Dj. 20.
- Jernvägsbostäderna, Kh. 17.
- Jernvägscentralstationen. 2.
- Jernvägsgatan, Östra, n. fr. MästerSamuelseg. 62 t. Gamla Kungsholmsbrog. 35 (8—18) 3.
- Johannesberg, Dj. 20.
- Johannesgatan, n. fr. David Bagares g. utefter östra sidan af Johannes kyrkogård. 8.
- Johannesgränden, st. från Skeppsbron, mln nr 32 och 34, till Österlångg. (2, 4, 5). 1.
- Johansdal, Dj. 20.
- Josefinahemmet, s. Högbergsgatan 41. 15.
- Jungfrugatan, ö. från Storg., midt för kyrkan, till Valhallavägen. (1—9 o. 2—14) 11, (11—45 o. 16—44) 24.
- Jutas backe, n. från Birger Jarls gata till Johannesgatan. 8.
- Jägaregatan, s. från Folkungagatan till Årstalunden. 16.
- Järlagatan, s. fr. skärningen af Ersta- och Dufnäs. österut t. Hammarby Strand. 25.
- Kaknäs, Dj. 20.
- Kaknäs, kusten, Dj. 20.
- Kammakaregatan, n. från Birger Jarls g. vesterut till Torsgatan. (2—14) 8, (5—51 och 16—58) 5, (60—72) 18.
- Kapellgränden, s. fr. Katarina Högbergsgata till Katarina Vestra Kyrkogata. 13.
- Kaplansbacken, Kh. från Handtverkareg., midt för nr 5, norrut till Kungsholmsg. 4.
- Kaptensgatan, ö. fr. Grefg. t. Artilleriplanen. 11.
- Kaptensudden, Dj. 20.
- Kardellgatan, ö. fr. Stureg. t. Braheg. 9.
- Kardnansmakaregatan, n. från Malmtorgsg. till Vasag. 2.
- Karl XV:s port, ö. genomsprängningen af Tyskbagareberg. vid slutet af Nybrogat. 10.
- Vaktstugorna. 20.
- Karl XII:s torg, n. emellan Arsenalsg. och Södra Blasieholmshamnen. 7.
- Karl XIII:s torg, n. mellan Arsenalsg. och Hamng. 7.
- Karl Johans torg, s. vid Slussen. 13.
- Karlplanen, vid Karlavägens östra mynning. (2—8 och 1—5) 24.
- Karlavägen, fr. skärningen mellan Birger Jarls- och Odengatorna sydost ut till Karlplanen. (1—21, 2—4) 9, (23—39, 6—20) 10, (41—57 och 22—54) 24.
- Karlbergs jernvägsstation. 18.
- Karlbergsvägen, n. fr. skärningen mellan Norrtulls- och Odengatorna vesterut till Solnavägen. (1—41 o. 8—70) 22, (2—6) 6, (43—89) 18.
- Karlshäll, Lh. 16.
- Karlsvik, Kh. 23.
- Kartagos backe, Kh. vid slutet af Handtverkaregatan. 17.
- Kasern, Andra Svea art. reg. tes. Storg. 33. 20.
- Båtsmanskasernen, Skeppsholmen. 7.
- Första Svea artillerireg. tes. Valhallav. midt för Nybrog. 20.
- Göta lifgardes, Linnégatan. 20.

- Kasern, Kanonierkasernen, Skeppsholmen. 7.
 — Lifgardets t. häst, Sturevägen. 20.
 — Svea ingenjörbataljons, Jaktvarfsgr. 17.
 — Svea lifgardes, Linnégatan. 20.
 — Svea trängbataljons, Marieberg utom Kungsholms tull. 23.
 Kastellholmen, s. om Skeppsholmen. 7.
 Katarina Bangata, s. från skärningen af Asö- och Vestgötagatorna åt sydost till Hammarby Strand. 14.
 Katarina elevator. 13.
 Katarina Högbergsgata, se Högbergsgatan.
 Katarina Kyrkobacke, s. fr. kyrkan till Stora Glasbruksgatan. 13.
 Katarina Trappgränd, s. fr. Klevegränden till Stora Glasbruksgatan. 13.
 Katarina Vestra Kyrkogata, s. från Högbergsg. till Tjårhovsgatan. 13.
 Katarina Vestra Qvarngränd, s. från Götg., midt för nr 83, vesterut till Vestgöttag. 14.
 Katarina Östra Kyrkogränd, s. från Högbergsg., öster och söder om kyrkan. 13.
 Katrineberg eller Kråftriket, Dj. 20.
 Kattgränden, s. från Lilla Skinnarviksgr. till Tavastgatan. 19.
 Kavallerietablissemnet, å Ladugårdsgärdet, utmed Djurgårdsbrunnsviken. 20.
 Kindstugatan, st. från Skärgårdsg. till Tyksa brinken. (1—11, 4—18) 1.
 Klarabergsgatan, n. från Beridarebansgatan till Centralstationen. 2.
 Klara Kyrkogård, n. 2.
 Klara Norra Kyrkogata, n. fr. Klara kyrka till Tunnelg. (1—5 och 2—10) 2, (7—33 och 12—30) 3.
 Klara Strand, n. från planen vid jernvägsbron utefter Klaraviken.
 Klara Södra Kyrkogata, n. från Rödbodtorget till Klara kyrka. 2.
 Klara Vattugränd, n. från Klara V. Kyrkog., till Centralplan. 2.
 Klara Vestra Kyrkogata, n. från planen vid Vasabron till Klarabergsg. 2.
 Klara Östra Kyrkogata, n. från Stora Vattugatan till Klarabergsgatan. 2.
 Klastorp, Kh. s. om Drottningholmsvägen, ofvanför Konradsberg. 23.
 Klevegränden, s. från Götg., midt för nr 16, till Mosebacke trappor. 13.
 Klippgatan, s. från Fjällgatan till Skånegatan och Hvita Berget. 12.
 Klockgjutaregränden, st. från Vesterlångg. mln nr 8 o. 10, t. Myntg. (1—7) 1.
 Klotgränden, s. från Södermalmstorg till Brunnbacken. 13.
 Kocksgatan, s. från Götg., mln nr 57 o. 59, Borgmästareg. (1—37 o. 2—42) 14, (39—57 o. 48—62) 12.
 Kocksgränden, n. från V. Trädgårdsg. till Regeringsg. 7.
 Kolmätaregränden, st. från Vesterlångg. mln nr 10 och 12 till Myntg. (1—5, 2—8) 1.
 Kommendörsgatan, ö. fr. Stureg. österut till Styrmansg. (1—5 o. 2—6) 9, (7—21 o. 8—22) 10, (23—41 och 24—46) 24.
 Konradsberg, Kh. söder om Drottningholmsvägen ofvanför vägen till Marieberg. 23.
 Konung Oscar I:s minne, s. Björngårdsg. 23. 15.
 Kornhamnstorg, st. från Nygatorna och Mälartorget till Slussen. (47—61, 2—6) 1.
 Kristineberg, Kh. norr om Drottningholmsvägen, vid Ulfundsajön. 23.
 Kronoberget, Kh. mellan Kronobergs- och Polhemsgatorna. 17.
 Kronobergsgatan, Kh. vester om Kronoberget mln Handtverkareg. o. Flemingg. (1, 3, 5, 7, stenhusen, och 7—15) 23.
 Kronobergsparken (2—14) 17.
 Kronprinsessan Lovisas vårdanstalt, Kh. Polhemsgatan. 17.
 Krummakaregatan, s. fr. Timmermansg. genom Ansarieberget t. Gubbusg. (1—7 A, B, 9 o. 2—14) 15, (11—13 A, B o. 16—40) 16.
 Kråkgränden, st. från Skeppsbron, emellan nr 14 och 16, till Österlångg. 1.
 Kråftriket, Dj. 20.
 Kungl. Biblioteket, ö. Humlegården. 9.
 Kungl. Slottet. 1.
 Kungsbron, fr. Flemingg. öfv. Klaraviken. 4.
 Kungsgatan, n. från Stora Badstugatan öfver Kungsbron till Kungsholmsgatan. (1—19 och 2—34) 3, (31—35 och 38—52) 4.
 Kungsholms barnhem vid Drottningholmsv. 23.
 Kungsholms barnkrubba, S:t Eriksg. 10. 23.
 Kungsholmsbrogatan, Gamla, n. från Hötorget till Klaraviken. (11—43 och 20—54) 3, (45—53 och 56) 4.
 Kungsholmsgatan, Kh. från Klaraviken söder om Kungsbron till Stadshagen (1—17 och 2—26) 4, (25 och 28—46 = f. d. 30) 17, (27—39 och 46 = f. d. 32—56) 23.
 Kungsholms Kyrkoplan, Kh. n. om kyrkan. 4.
 Kungsholms Strand, Kh. på holmens östra sida, från Mälaren till Flemingg. 4 o. 17.
 Kungsholmsstorg, Kh. vid Handtverkareg., mellan nr 21 och 23 A. (1—5) 17, (2—6) 4.
 Kungsklippan, Kh. parken mellan Kaplansbacken och Pipersgatan. 4.
 Kungstensgatan, n. från Karlavägen (f. n. från Roslagsgatan) till Sabbatsbergs sjukhus. (1 B—23 och 22—50) 6, (25—37 och 52—62) 18, (1 A och 10—20) 8.
 Kungsträdgården, n. omfattande Karl XII:s o. Karl XIII:s torg. 7.
 Kungsträdgårdsgatan, n. fr. Södra Blasieholmshamnen till Norrlandsgatan. 7.
 Kåkbrinken, st. från Stortorget till Mälarehamnen (1—13, 2—22). 1.
 Källaregränden, s. från Hökens gata till Mosebacke trappor. 13.

Brand- och Lifförsäkrings-Aktiebolaget SVEA. 13 Drottninggatan.

- Källaregränden, st. fr. Slotts b. t. Stortorget. **1.**
 Källhagen, Dj. **20.**
 Källstugan, Dj. **20.**
 Köpmanbrinken, st. från Köpmantorget till Österlångg. (10) **1.**
 Köpmangatan, st. från Köpmantorget till Stortorget. (3—15, 2—24) **1.**
 Köpmantorget, st. vid skärningen af Köpmangatan, Baggsgatan och Bollhusgränden. (1, 2, 8—12) **1.**
 Köttorget, st. = Mälaretorget. **1.**
 Laboratoriehagen, Dj. **20.**
 Ladugårdslandsporsens vaktstuga, ö. **20.**
 Ladugårdslandstorg, se Östermalmstorg.
 Landsvägen, St., se Allmänna vägen, Dj. **20.**
 Landtmäteribacken, n. från Vestra Trädgårdsg. till Karl XIII:s torg. **7.**
 Lejonbacken, st. n. om Kungl. Slottet. **1.**
 Lejonslätten, Dj. nära Djurgårdsbron. **20.**
 Lejonstedts gränd, st. från Stora Nyg., mln 42 och 44, till Mälaretorget. **1.**
 Lerhuset (Karlbergsvägen 42). **22.**
 Lidingöbro brostuga, Dj. **20.**
 Lidingöbro värdshus, Dj. **20.**
 Lido, Dj. **20.**
 Lignagatan, s. = Pålundsgatans fortsättning till Årstaviken. **16.**
 Lilla. Sammansätt. med detta ord, se hufvudordet.
 Lilljansplanen. **9.**
 Lindhagensgatan. **23.**
 Linnégatan, ö. från Sturegatan (1—5 och 2—6) **9**, (7—27 o. 8—30) **10**, (32—60) **11**, (74—82) **20**, (29—85) **24.**
 Liseberg, Kh. (= Handtverkareg. 30). **17.**
 Listonhill, Dj. **20.**
 Logården, st. vid östra sidan af K. slottet. **1.**
 Logårdstrappan, st. Skeppsbron nedanför slottets östra sida. **1.**
 Lokattens trappor, s. från Stora Glasbruksg. mln nr 19 o. 21 t. Stadsgården. **13.**
 Lorentzberg, s. **16.**
 Lotsgatan, s. fr. Sägaregatan österut. **12.**
 Louden, Dj. **20.**
 Ludvigsberg, s. **19.**
 Lugnet, Dj. **20.**
 Lundagatan, s. från Högaldsberget österut söder om Skinnarviksberget. (1—21 o. 2—18) **19**, (öfriga nr) **16.**
 Luntmakaregatan, n. fr. Oxtorgsg. t. Surbrunnsg. (1—17 o. 2—16) **3**, (19—65 o. 18—38) **5**, (67—101 o. 40—66) **6**, (68) **21.**
 Lusthusporten, Dj. **20.**
 Luternsgatan, n. från Biblioteksgatan till Oxtorget. (1—25) **7**, (2—26) **8.**
 Långa gatan, Dj. fr. Allm. gr. t. Breda g. **20.**
 Långholmen. **16.**
 Långholmsgatan, s. från Söder Mälärstrand till jernvägen. **16.**
 f. d. Långholmsvarfvet, se Mälarevarfvet.
 Låstmakaregatan, n. från Biblioteksg. till Oxtorget **7.**
 Magasinsstugan, Dj. **20.**
 Majorsgatan, ö. fr. Humlegårdsg. t. Linnég. **10.**
 Malmstilnadsgatan, n. från Brunkebergstorg till Johannes' kyrkogård, (1—25) **2**, (27—37) **3**, (39—41) **5**, (24—48 D) **7**, (50—64) **8.**
 Malmstorgsgatan, n. från Gustaf Adolfs torg t. Brunkebergstorg. (1—5) **2**, (2—10) **7.**
 Manegen, Dj. **20.**
 Manilla, Öfre, Nedre, o. Mapilla holme, Dj. **20.**
 Maria Bangata, s. från Årstaviken österut längs jernvägen. **16.**
 Mariaberget, s. vid Söder Mälärstrand, fr. Mariahisnen t. Torkel Knutsons gata. **19.**
 Mariagatan, s. fr. Götg. t. Maria kyrkogård. **15.**
 Mariagränden, s. från Götg. till Stora Glasbruksg. **13.**
 Mariahisnen, vid Söder Mälärstrand. **19.**
 Maria Högbergsgata, se Högbergsgatan.
 Maria Trappgränd, s. fr. Hornsg. midt för Maria kyrka norrut till Söder Mälärstrand. **19.**
 Marieberg, Kh. på holmens s. sida vid Mälaren. **23.**
 Mariebergsg., Kh. öster om Stadshagen fr. Drottningholmssv. t. Karlbergssjön. **23.**
 Mariedal, Dj. vid Ropsten. **20.**
 Mariedal, Kh. mln Hummersberg och Karlbergssjön. **23.**
 Mariedal vid Karlbergsvägen. **22.**
 Marquardsgatan, n. fr. Tuleg. t. Salmätareg. (1—7 o. 2—8) **8**, (9—17 o. 10—18) **6.**
 Mejtens gränd, Lilla, s. från Vermdögatan mln nr 53 och 55. **25.**
 Mejtens gränd, Stora, s. från Bondegatan mln nr 46 och 48. **25.**
 Mellantrappan, se Borgmästaretrappan.
 Metaregatan, s. mellan Södermannag. och Renstjernas g. norr om Hammarbyg. **25.**
 Michaels gränd, s. från Fjällgatan mln nr 28 och 30 till Stigbergsgatan. **12.**
 Missionshyddor, se Hyddan.
 Montebello, Dj. **20.**
 Mosebacketorg, s. vid Hökens-, Svartens- och Östgötagatorna. **13.**
 Mosebacke trappor, s. från Mosebacketorg till Stora Glasbruksg. = Katarina Trappgränd. **13.**
 Munkbrogatan, st. från Munkbron till Mälaretorget. (1—11, 2—8) **1.**
 Munkbron, Öfre (1—7, 2) och Nedre (1), st. från Riddarhustorget till Mälaretorget. **1.**
 Munklägersgatan, Lilla, n. förbi gasverket till Gamla K.holmsbrog. (1—3) **2**, (5—13) **3.**
 Myntgatan, st. från Mynttorget till Riddarhustorget. (1, 1 A, 3, 4, 5, 6) **1.**
 Myntgränden, st. fr. Myntgat. t. Norrström. **1.**
 Mynttorget, st. mln Strömmen, Myntg. och Lejonbacken. (1, 2, 4) **1.**

- Mälaregatan, n. från Gamla Kungsholmsbrog. till Apelbergsg. 3.
- Mäläreroddklubbens båthus, Lh. 16.
- Mälarestranden, se Norr Mälärstrand och Söder Mälärstrand.
- Mälaretorget, st. vid slutet af Munkbrogatan (8 och 13—21) 1.
- Mälarevarfvat. 16.
- Mäster-Samuelsgatan, n. från Birger Jarls g. mellan nr 11 och 13 till Klara Strand. (1—37 och 2—36) 7, (39—79 o. 38—42) 2, (44—82) 3.
- Näckagatan, s. fr. skärningen mellan Ringvägen och Erstagatan österut till Hammarby Strand. 12.
- Nannylund, Dj. 20.
- Narvavägen. (1—7 och 2—4) 20, (27—37 och 14—32) 24.
- Nationalmuseum. 7.
- Nedra. Sammansättn. med detta ord, se hufvudordet.
- Norra. Sammansättn. med d. o., se hufvudordet.
- Norrbackagatan, n. från Rörstrandsgatan till Torsplanen. 22.
- Norrbro, fr. Lejonbacken t. Gustaf Ad. torg. 7.
- Norrbrozazaren. 7.
- Norrlandsgatan, n. från Karl XIII:s torg till Birger Jarls g. (1—25 och 24—50) 7. (27—33 och 52—60) 8. (Högre udda nr se Birger Jarls g. 25—33).
- Norrmalmstorg, n. vid Hamng., n. om Berzelii park. 7.
- Norr Mälärstrand, Kh. på Kungsholmens södra sida från Eldqvarnen till Smedsudden. 4; 17, 23.
- Norrteljegatan, ö. från Iversons gränd till Eriksbergsgatan. 9.
- Norrtullsgatan, n. forts. af Drottningg. t. Norrtull. (1—17 o. 2—12B) 6, (19—77 o. 14—24) 22.
- Norrtulls järnvägsstation, n. 22.
- Norrtullsvägen (1—5). 22.
- Novilla, Dj. 20.
- Nya. Sammansättn. med detta ord, se hufvudordet.
- Nybergs gränd, ö. från Linnég. till Kommandörsg. 24.
- Nybrogatan, ö. fr. Nybroh. t. Valhallav. 10.
- Nybrohamnen, ö., ö. om Berzelii park (17—19) 7, (24—26) 10.
- Nybygget, i Stadshagen. 23.
- Nybygget, vid Norrtull. 22.
- Nygatan, Lilla, st. fr. Munkbron till Kornhamns torg. (2—22, 9—29; obs. 13^{1/2}) 1.
- Nygatan, Stora, st. från Riddarhustorget till Kornhamnstorg. (2—46, 1—47) 1.
- Nygats-tvärgränd, s. från Bondegatan till Qvastmakarebacken. 12.
- Nygränden, st. fr. Skeppsbron, mln nr 16 o. 18, till Österlånggat. (2—8) 1.
- Nygränden, s. fr. Badstug. mln nr 28 o. 32. 19.
- Nytorget, s. vid Nytorgsg., Skäneg. och Vermdög. (35—45 och 44) 25.
- Nytorgsgatan, s. från slutet af Stora Glasbruksgatan till Nytorget. (1—21 och 2—24) 13, (26—36) 14, (23—31) 12, (33 och 38—42) 25.
- Näckströmshuset, n. från Berzelii park till Kungsträdgårdsg. 7.
- Oakhill, Dj. 20.
- Observatoriegatan, n. från Drottninggatan till Sabbatsbergs sjukhus. (1—11 och 2—8) 6, (13—23 och 10—22) 18.
- Observatoriegränden n., norr om Observatorium till Stjärngatan. 6.
- Observatorielunden, n. omkr. Observatorium 6.
- Observatorieplanen, Öfre. 6.
- Observatorium, n. (= Drottninggatan 112). 6.
- Odengatan, ö. och n. fr. Valhallavägen, vesterut till S:t Eriks plan. (1—17 o. 2—20) 9, (19—35) 8, (22—50) 21, (37—57 o. 52—58) 6, (59—71) 18, (60—106) 22.
- Odenslunden, mln Karlbergsvägen, Uplandsg. o. Odeng. 22.
- Olofsgatan, n. fr. Hötorgets nordöstra hörn till Ad. Fr. kyrka. (1—5 och 2—4) 3, (7—13 och 6—10) 5.
- Owengatan, Kh. öster om Kgl. Myntet från Handverkaregatan till Mälaren. 4.
- Oxtorget, n. vid slutet af Lästmakare- och Lutternsgatorna. (1—3) och (2) 8, (4—6) 7.
- Oxtorgsgatan, n. från Oxtorget till Hötorget (1—9) 2, (6—13) 3, (2—4 vid Oxtorget).
- Packhusgränden, st. från Skeppsbron, mln nr 36 och 38, t. Österlånggatan (1, 6) 1.
- Parkudden, Dj. 20.
- Parmmätaregatan, Kh. från Mälaren öfver Bergsg. vester om kyrkogården. 4.
- Passage Birger Jarl (= Birger Jarls g. 9 o. Smalandsg. 10). 7.
- Peder Myndes backe, s. fr. Stadsgård. t. Götg. 13.
- Pelikanstränden, st., fr. Gaffelgr. till Österlångg. (2) 1.
- Perlstickaregränden, n. fr. Tuleg. t. Rensg. 8.
- Pilgatan, Kh. från Mälaren till Flemingg. 17.
- Pilgränden, s. från Prestgårdsgatan, vid nr 43, söderut. 15.
- Pilgränden, Lilla, s. fr. Stora Pilgr. till Vestgötög. 14.
- Pilgränden, Stora, s. från V. Qvarngr. till Lilla Pilgränd. 14.
- Piludden. 23.
- Pipersgatan, Kh. fr. Bergsg. t. Flemingg. 4.
- Planterhagsporten. Dj. 20.
- Ploggatan, s. mellan Skåne- och Åsögatorna, vester om Hvita Berget. 12.
- Plommonbacken, Dj. 20.
- Polhemsgatan, Kh. fr. Klaraviken t. Norr Mälärstrand längs Kronoberget. 17.
- Prestgatan, st. öfver Storkyrkobrinken till

- Österlånggatan, midt för nr 51. (1—31 o. 2—84). 1.
- Prestgårdsgatan, s. fr. Fredmansg. till Ringvägen. (1—43 o. 2—22) 15, (24—38) 16.
- Pålsundsgatan, s. fr. Högalidsg. t. Pålsundet. 16.
- Qvarngatan, s., från Maria kyrkogårds södra port till Högbergsg. 15.
- Qvarngränden, Lilla Vestra, Kh. från Kungsholms kyrkplan till Pipersg. 4.
- Qvarngränden, Stora Vestra. 4.
- Qvarngränden, Vestra, vid Tegnérslunden. 18.
- Qvarngränden, Vestra, s. från Götg., mln nr 56 och 58, vesterut. 14.
- Qvarngränden, Östra, Kh. fr. Lilla V. Qvarngränd till Kaplansbacken. 4.
- Qvastmakarebacken, s. från Folkungagatan, mln nr 80 och 82, till Åsögatan. 12.
- Qvickjock, Dj. 20.
- Ragvaldsbro, s. nedanför Ragvaldsg. 19.
- Ragvaldsgatan, s. från Mälaren söderut, till Södermalms högre allm. läroverk (1—9) 19, (13—23 och 8—20) 15.
- Regeringsgatan, n. från Gustaf Adolfs torg till Tegnérsgatan. (1—71 och 4—62) 7, (73—125 och 64—94 A) 8.
- Rensgatan, n. fr. Birger Jarls gata till Saltmätareg. (9 o. 2—14) 8, (16—30) 6.
- Renstjernas gata, s. från Stadsgrändshammen, s. k. Söderbergs trappor, till Färgareg. (2—16) 13, (5—17 B, 19 A, B—27, 29 A, B och 18—28) 12, (30 A—36 och 31—39) 25.
- Repslagaregatan, s. från Hornsg. till Högbergsgatan (Obs.! 22 A o. B). 15.
- Riddaregatan, ö. från Gref-Magnig. till Gref-Thureg. (1—11 o. 2—20) 10, (13—39 o. 22—56) 11, (41—57 o. 58—78) 20.
- Riddarholmen, st. vester om Riddarhustorg. (numreringen tillh. Birger Jarls torg). 1.
- Riddarholmshammen, Norra. (1, 3) 1.
- Riddarhustränden, st. från Riddarhustorget till Norrström. 1.
- Riddarhustorget, st. mellan Munkbron, Stora Nygatan och Myntgatan (8, 10, 13, 18) 1.
- Rimbogatan, ö. fr. Engelbrektsgat. till Roslagstorg. 9.
- Ringvägen, s. fr. Söder Mälarstrand vid Skinparviksberg. t. Stadsgränd. vid Danvikslund. (1—15) 19, (17—19 och 2—10, gamla nr-serien [f. d. Yttersta Tvärgatans]), samt 2—6, nya serien, söder om Lundag.) 16.
- Ropsten: f. d. Feychtings villa; Frænkels hus; Hjorthagen; Hotellet; Hästskofabriken; Kopparberg-Avesta; Ropstensportens vaktstuga; St Erikshuset; f. d. Tempelmans villa; Upplagsplatser; Värtagasverket; Värtans station, Dj. 20.
- Rosenbad, n., den öppna platsen vid slutet af Fredsgatan. 2.
- Rosendal, Dj. 20.
- Rosengatan, n. från Luntmakareg., midt för nr 45, till Döbelnsgatan. 5.
- Rosenhill, Dj. A o. B 20.
- Rosenlundsgatan, s. från Lundagatan vid Skinparviksbergets sydöstra hörn söderut till Årstalunden. 16.
- Rosenlunds ålderdomshem. 15.
- Rosenvik, Dj. (A, B o. C) 20.
- Roslagsgatan, n., forts. af Regeringsgatan t. Roslagstull (1—21 o. 2—4) 8, (23—75 o. 6—46) 21, (48, 50). 20.
- Roslagstorg, n. vid Birger Jarls gata från Jutas backe till Tegnérsg. (2—22) 9.
- Rutens gränd, s. från Stora Glasbruksgatan till Stadsgränd. 13.
- Rådhusgränden, st. från Myntg., mln 4 o. 6. 1.
- Rådmanngatan, n. från Lilljansplanen vesterut till Dalag. (1—31 o. 2—30) 9, (33 och 32—42) 8, (35—75) 5, (44—76) 6, (77—83 o. 78—88) 18.
- Rålambshof, Kh. söder om Drottningholmshv. mln Karlsvik och Sjukhemmet. 23.
- Räntmästaretrappan, st. vid Skeppsbron, invid Slussen. 1.
- Rödbodtorget, n. vid Jakobsgatan och Klara Södra Kyrkog. 2.
- Rörstrands bruk, n. å ömse sidor om Rörstrandsgatan, utefter Atlas verkstäder. 18.
- Rörstrandsgatan, n. från St: Eriks plan åt nordvest till Solnavägen. 18.
- Sabbatsbergs sjukhus, n., vid Dalag. 18.
- Sabbatsbergs ålderdomshem, n., vid Torsgatan. 18.
- Saltmätaregatan, n. från Kammakareg., midt för Ad. Fr. kyrka, till Surbrunnsg. (1—11 och 2—10) 5, (13—31 och 12 A, B, C, D—32) 6.
- Salviigränden, st. från Vesterlånggatan till Myntg. (1, 2, 3, 5). 1.
- St: Eriks bostäder, n. Norrtullsg. (9—13) 6.
- s. Bränkyrkagatan (123—129) 16.
- ö. Körsbårshagen. 20.
- ö. Värtan. 20.
- St: Eriks gata, Kh. fr. Norr Mälarstrand, öster om Karlsvik norrut till Klaraviken. (1—33 o. 2—18) 23, (20—28) 17.
- St: Eriks gata, n. fr. St: Eriks plan till Klaraviken (ej bebyggd). 18.
- St: Eriks plan, n., tresid. platsen vid Atlas. 18.
- St: Görän, Sjukhus. Kh. 23.
- St: Paulsgatan, s. från Götg. till Torkel Knutsons gata. (1—33 A, B, 35 A, B—39 och 2—6 A, B, C—38) 15.
- Sandbergsgatan, s. fr. Götg., midt för nr 60 förbi Ostgöttag. 14. Nu Gotlandsg.
- Sandbergsgatan, Nya, s. fr. Sandbergs tvärg. till Sandbergsgatan. 25.
- Sandbergs tvärg., s. fr. Ostgöttag. t. Axelsgr. 25.
- Sandåsgatan, n. fr. Norrtullsgatan till Observatorielunden. 6.

Brand- och Lifförsäkrings-Aktiebolaget SVEA. 13 Drottninggatan.

- Scheelegatan, Kh. fr. Kungsholmstorg till Fleminggatan. 4.
- Schönfeldts gränd, st. från Stora Nyg. emellan nr 30 och 32 t. Mälaretorget. 1.
- Sergelgatan, n. från Mäster-Samuelsgatan till Hötorget's sydöstrahörn. (1) 3, (2—8) 2.
- Sevilla, Dj. 20.
- Sibyllegatan, ö. fr. Nybrohamnen t. Valhallavägen. (1—83) 10, (4—16) 11, (18—56) 24.
- Sigridsberg, Kh. söder om Drottningholmsvägen, invid Tranebergsbro. 23.
- Sigtunagatan, n. från Odeng. till Solnavägen, vester om Helsingegatan. 22.
- Siklagatan, s. fr. Årstatorget österut till Hammarby Strand. 14.
- Sirishof, Dj. 20.
- Sista styfverns trappor, s. fr. Fjällg., mln nr 35 och 37, till Stadsgårdshamnen. 12.
- Sjukhem, Sthlms gamla o. nya, Kh. v. Drottningh.-vägen, utanf. Kungsholmstull. 23.
- Sjukhuset S:t Göran, Kh., Stadshagen. 23.
- Sjömansgränden, Dj. 20.
- Sjömanshuset, st. Gaffelgr. 1. 1.
- Skansen, Dj. 20.
- Skaraborgsgatan, s. från S:t Paulsgatan, mln nr 5 o. 7, till Högbergsgat. (1—9 A, B och 2—14) 15.
- Skepparegatan, ö. från Strandvägen till Veterinärinstitutet. (1—43 B och 2—38) 11, (45—53 och 40—64) 24.
- Skepparegränden, s. fr. Lotsg. t. Åsög. 12.
- Skeppar Karls gränd, st. från Skeppsbron, mln nr 8 och 10 till Österlånggat. (4, 5, 6) 1.
- Skeppar Olofs gränd, st. mellan Köpmang. och Trädgårdsg. 1.
- Skeppsbron, st. från Norrebro till Slussen. (2—46) 1.
- Skeppsbroäng, (Experimentalfältet.) Dj. 20.
- Skeppsholmen, sydost om Blasieholmen. 7.
- Skinnarviksberget, s. parken å Skinnarviks- och Gubbusberget. 16 och 19.
- Skinnarviksgatan, s. fr. Söder Mälarstrand till Torkel Knutsons g. (1—15, 2—6) 19.
- Skinnarviksgränd, Lilla, s. från Badstugatan, mln nr 32 och 34, t. Torkel Knutsons g. 19.
- Skogsinstitutet, Dj. 20.
- Skolgränden, s. mln Tavastg. o. Badstug. 19.
- Skolgränden, Tyska, st., fr. Svartmang. mellan nr 23 och 25 till Baggensg. (1, 8(A)) 1.
- Skolhuset, Gamla, Dj. 20.
- Skolhuset, Nya, Dj. 20.
- Skomakaregatan, st., från Stortorget till Tyska brinken. (1—13, 24—34) 1.
- Skottgränden, st. från Skeppsbron, mln nr 20 o. 22, till Österlångg. (1, 2, 4, 5, 7) 1.
- Skräddaregränden, st. från Vesterlångg., mln nr 38 och 40, till Stora Nyg. (2) 1.
- Skuggan, Lilla, Dj. 20.
- Skuggan, Stora, Dj. 20.
- Skurugatan, s. fr. Folkungagatan till Hammarby Strand, öster om Barnängsg. 12.
- Skyddsföreningens hus, Kh. Stadshagen, ofvanför S:t Eriks bostäder (Fridhemsg.) 23.
- Skyddsföreningens hus, s. Prestgårdsg. 38. 16.
- Skyddsföreningens hus, s. vid Grindsg. 14.
- Skyttegatan, s. fr. Folkungagatan till Arstalunden. 16.
- Skänegatan, s. fr. Årstalunden österut till Hammarby Strand. (1—31 B, C—41 och 72—116) 25, (64—70) 14.
- Skärgårdsgatan, st. från Köpmang. till Tyska brunn. (1—21, 2—10) 1.
- Sköldgatan, s. från Södra bantorget sydvest ut till Arstaviken. 16. Del af Tantog. Slottsbacken, st. s. om Kgl. Slottet. (2—8) 1.
- Slussgatan, Nedre, s. emellan Östra och Vestra Slussgatan. 13.
- Slussgatan, Vestra, s. från Slussen, vester om Bazaren, till Södermalmstorg. 13.
- Slussgatan, Öfre, s. från Nedra Slussg. till Södermalmstorg = öfra delen af Vestra Slussgatan. 13.
- Slussgatan, Östra, s. öster om Bazaren till Brunnsbacken. 13.
- Slussplanen, st. norr om Slussen. (63) 1.
- Slätten, Stora, Dj. 20.
- Slöjdgatan, s. fr. Mäster-Samuelsgatan till Hötorget's sydvestra hörn. 3.
- Smala gränden, n. från David Bagares gata till Roslagstorg. 8.
- Smedjegatan, Norra, n. från Jakobs gatan till Hamng. 7.
- Smedsudden, Kh. söder om Drottningholmsvägen, mln Rålambshof o. Marieberg. (1 o. 2) 23.
- Smålandsgatan, n. fr. Nybrog. t. Malmskilnadsg. (1—3 o. 2—4) 10, (5—33 och 8—42) 7.
- Snickarebacken, n. från Birger Jarls g. till Regeringsgatan. 8.
- Sockerbruks gatan, s. öster om Tanto sockerbruk. 16.
- Sockerbruksgränden, s. från Bränkyrkag. 3 till Mälaren. 19.
- Sofiahemmet, ö. vid Valhallavägen. 20.
- Sofieberg, Lh. sydvestra udden. 16.
- Sofielund, Dj. 20.
- Solgränden, st. från Stortorget mln nr 16 och 18 till Prestg. 1.
- Solnavägen, n. fr. Rörstrandsgatans norra mynning till Sveaplanen och Roslagsg. 18, 21, 22.
- Solvisaregränden, Kh. från Kaplansbacken till Kyrkoplan. 4.
- Somens kvarngränd, s. från Lundagatan vesterut. 19.
- Spektens gränd, st. från Trångsund mellan nr 10 och 12 till Prestgat. (1, 2, 4) 1.
- Stadsgården, Nedre, s. från Brunnsbacken till Tegelvikshamnen. (2—38) 13, (öfriga nr) 12.

- Stadsgården, Öfre = Stora Glasbruksg. 13.
 Stallgatan, Bl. mln Norra o. Södra Blasieholmshamnen. 7.
 Stallplanen, st. emellan Prestgatan o. Svartmang. (1, 2, 78, 80) 1.
 Starrbäckes ekbacke, vid Sturevägen. 20.
 Stigberget, s. parken emellan Stigbergs- och Tjärhofsgatorna. 12.
 Stigbergsgatan, s. fr. Katarina Östra Kyrkogård till Klippgatan. (1—13 o. 2—20) 13, (15—31 o. 22—42) 12.
 Stigen, s. fr. L:a Glasbruksg. t. Svartens g. 13.
 Stjerngatan, n. från Observatorielunden till Norrtullsgatan. (2—4 och 1—3 B) 6.
 Stockholm-Saltsjöns jernvägsstation, Stads-gården. 13.
 Stockholms ammunitionsförråd. 20.
 Stockholms sjukhem, g. l. o. nya, Kh., v. Drottningholmssv., utanför Kungsholmstull. 23.
 Stockholms stads sim- och badinrättning. 1.
 Stockholms östra station. 20.
 Stora. Sammansätt. med detta ord, se huvudordet.
 Storgatan, ö. från Östermalmstorg öster ut. (1—29 o. 4—32) 11, (31—37 o. 34—60) 20.
 Storkyrkobrinken, st. från Trångsund till Ridderhusstorget. (1—13, 2—16) 1.
 Stortorget, st. mln Börsen, Köpmang., Svartmang. o. Skomakareg. (1, 2, 3, 5, 7, 9, 14—24) 1.
 Storängen, Dj. 20.
 Strandvägen, ö., fr. Nybrohamnen till Djurgårdsbron. (1—27) 11, (29—57) 20.
 Strömgatan, n. från Operahuset öfver Gustaf Adolfs torg till Rosendab. (14) 7, (16—24) 2.
 Strömparterren, vid Norrbro. 7.
 Strömsborg, st. i Mälaren, mellan Vasa- och Jernvägsbroarna. 1.
 Sturegatan, ö., ö. om Humlegården från Stureplanen till Valhallavägen. 9.
 Stureparken, ö., plats vid Östermalmsgatan, begränsad i öster af Sturegatan och i vester af Floragatan. 9.
 Stureplanen, ö., vid Sturegat. s. mynning. 9.
 Sturevägen, ö. Sturegatans forts. fr. Valhallavägen till Vårthamnen. 20.
 Styckjunkaregatan, ö. fr. Birger Jarls gata till Riddaregatan. 10.
 Styrmansgatan, ö. fr. Strandväg. t. Karlaplan. (1—45 o. 2—34) 11, (47—55 o. 36—38) 24.
 Stärkelsebruksbacken nr 1, Nannylund Dj. 20.
 Stärkelsebruksbacken nr 2, f. d. Franska Vårdshuset. Dj. 20.
 Surbrunnsgatan, n. och ö. fr. Valhallavägen till Norrtullsg. (1—17 o. 2—16) 9, (19—43 o. 18—36) 21, (45—55 o. 38—52) 6.
 Sutthofs bro, s. vid Stadsgårdshamnen. 12.
 Svartens gata, s. från Götg. förbi Mosebacketorg till Katarina Kyrkbacke. 13.
 Svartmangatan, st. från Stortorget, mln nr 5 och 7, t. Benikebrinken. (7—29, 4—24) 1.
 Svea Artilleriregtes m. fl. truppförbands kaserner, se ordet Kasern.
 Sveaplanen, n. vid Sveaväg: s. norramynning. 22.
 Sveavägen, n. St. Badstugutagens förlängning norr ut fr. Marquardsg. till Sveaplanen. (57 och 88—102) 6, (104—118). 21.
 Svedenborgsgatan, s. från Ad. Fredrs torg söderut till jernvägen. 15.
 Sven Vintapparens gränd, st. från Vesterlångg. mln nr 26 o. 28 t. Stora Nyg. (1, 2, 3, 4) 1.
 Sägaregatan, s. fr. Folkungag. t. Asög. 12.
 Söderbergs trappor, s. forts. af Renstjernas gata till Stadsgården. 13.
 Söderbrunn, Dj. 20.
 Söderbrunns port, Dj. 20.
 Södermalms fattighus, se Rosenlunds älderdomshem.
 Södermalmstorg, s. mln V. Slussg., Bränkyrkag., Hornsg. o. Götg. (4—8) 19, (7, 24, 26) 13.
 Södermannagatan, s. från Katarina Kyrkogårds södra port till Hammarby Strand. (1—7 och 2—6) 13, (9—17 och 8—18) 14, (19—29 o. 20—64) 25.
 Söder Mälärstrand, s. från Slussen till Bergsund. 13, 19 och 16.
 Södra. Sammansätt. med detta ord, se huvudordet.
 Tantogatan, s. fr. midten af Tantolunden till Arsta Strand. 16.
 Tantolunden, s. söder om Wolmar-Yxkullsg. och Maria Bangata. 16.
 Tanto sockerbruk (= Sköldg. 15). 16.
 Tavastgatan, s. från Maria Trappgr. till Somens qvarngränd. (1—29 A—D—61 o. 2—26 A, B—62) 19.
 Teatergatan, Nya, n. emellan Blasieholmshg. och s. Nybrohamnen. 7.
 Tegeludden, Dj. 20.
 Tegelviksgatan, s. fr. Tjärhofsg. t. Bondeg. 12.
 Tegelviksgränden, s., se Danviks Ö. Kyrkogårdsg. 12.
 Tegelvikshamnen, eller Tegelvikstorget, s. framför nr 70 Folkungagatan. 12.
 Tegnérsgatan, n. från Birger Jarls gata vid Regeringsg. 125 vesterut till Torsg. (1—15 och 2—8) 8, (17—45 och 10—34) 5, (47—57 o. 36—42) 18.
 Tegnérslunden, n. vid Tegnér- o. Uplandsg. 5.
 Teknologgatan, n. mellan Tegnérslunden o. Kungsteng. (1—3 o. 2—4) 5, (5—11) 6.
 Telegrafgränden, st. fr. Skeppsbron t. Österlångg., första gr. fr. Slottsbacken. (1—3) 1.
 Thorells villa, Dj. 20.
 Timmermansgatan, s. från Lilla Skinnarviksgränd söderut. (1—17 och 2—14) 19, (19—39 och 16—28 samt 38 A, B—44 och 50), 15, (30—36 o. 46, 48) 16, (41 B—45) 13, (47 o. 52) 14.
 Tivoli, Dj. 20.
 Tjenarinnehemmet, n. Surbrunnsg. 55. 6.

- Tjärhofsgatan, s. från Götg. till s. k. Kilen (1—31 och 2—4 C, 6—20) 13, (33—79 och 22—30) 12. Se äfv. Danviksg. o. Folkungag.
- Tjärhofvet, å Beckholmen, Dj. 20.
- Tomtebogatan, n. fr. Torsg. t. Solnaväg. 18.
- Torkel Knutssons gata, s. från Söder Mälarstrand till Arstatorget. (23—27 o. 14) 19, (29—35) 15, (16 A, B—22) 16.
- Torphagen, Dj. 20.
- Torsgatan, n. fr. Norra jernvägsstationen förbi Sabbatsberg norrut till Solnavägen. (1—7 o. 34—80) 18.
- Torsplanen, n. vid Torsg.s norra mynning. 22.
- Torstensonsgatan, ö. från Strandvägen, mln nr 33 och 35, till Storgat. 20.
- Tranebergsbro, Kh. 23.
- Triewalds gränd, st. fr. Jerntorget till Kornhamnsg. (1, 2) 1.
- Tryckerigatan, Rh., mellan Arkivgatan och Birger Jarls torg. (4, 6) 1.
- Trångsund, st. från Storkyrkobrinken till Stortorget. (2 A, 2 B. 4—14) 1.
- Trädgårdsgatan, st. från Börsen till Skeppar Olofs gränd. (1—7, 2, 4) 1.
- Trädgårdsgatan, Vestra, n. från Jakobstorg till Hamng. 7.
- Trädgårdsgränden, s. från Bondeg. till Qvastmakarebacken. 12.
- Trädgårds-tvärgränd, st., emellan Köpmang. och Trädgårdsg. 1.
- Trädgårds-tvärgränd, s. från Holländareväg. till Grindsg. (1 A o. B—15 o. 2—4) 14.
- Träskgatan, stora, n. forts. af Norrlandsg. till Roslagstorg. (32, Humlegårdsgatans nummerföljd) 9, (51, numera Birger Jarls g. 37, 39) 8.
- Träskporten, Dj. 20.
- Tulegatan, n. fr. Tegnérsgatan mellan nr 2 och 4 norrut till Solnavägen. (1—33, 2—16) 8, (35—53, 18—44) 21.
- Tullgränden, st. från Skeppsbron, mln nr 40 och 42, till Österlångg. 1.
- Tullhuset vid Djurgårdsbrunn, Dj. Djurgårdsbrunnskanalen. 20.
- Tullhuset vid Norrtull. 22.
- Tullstugan vid Karlbergsbron. Kh. 23.
- Tullstugan vid Tranebergsbro. 23.
- Tunnelgatan, n. från Malmskilnadsg. till Norra Bantorget. (1—29) 3, (2—20) 5.
- Tyska Brinken, st. från Svartmang. till Mälaretorget. (17—23, 20—36) 1.
- Tyska Brunnen, st. vid slutet af Skärgårdsg. och vid Svartmang. (18, 19, 21) 1.
- Tyska Prestgatan, se Prestgatan.
- Tyska Skolgränden, st., fr. Svartmang. t. Baggensg. (1, 8) 1.
- Tyska Stallplanen, se Stallplanen.
- Tyskbagaregatan, ö. från Nybrogatan till Artillerigatan. (1—5 o. 2—6) 10, (7—15, 8—14) 24.
- Täcka udden, Dj. 20.
- Törners villa, Dj. 20.
- Uggleborg eller Ulriksborg, Kh. norr om Drottningholmsvägen, emellan Ekedal och Stora Hornsberg. 23.
- Uggegränden, s. mln Bränkyrkag. o. Tavastgatan. 19.
- Ulriksborg. 23.
- Uplandsgatan, n. fr. Barnhusg. till Solnavägen. (1—7 o. 2—24) 5, (9—53) 18, (26—56) 6, (55—75 o. 58—88) 22.
- Upsalagatan, n. fr. Odengatan till Solnavägen, vester om Sigtunagatan. 22.
- Urvädersgränden, st. fr. Vesterlångg. 14 till Myntg. (2—8) 1.
- Urvädersgränden, s. fr. Götg. t. Mosebacke. (1—13 o. 2—6 A, B—12) 13.
- Wahrendorffsgatan, n. fr. Kungsträdgårdsg., mln nr 8 o. 10, till Berzelli park. 7.
- Valdemarsudde, Dj. 20.
- Valhallavägen, ö. gränsvägen mot Djurgården fr. Jungfrug. åt nordvest till Frejg. (13—15) 24, (17—33) 10, (35—101) 9.
- Vallingatan, n. från Ad. Fredriks kyrka vesterut till Dalagatan. 5.
- Vanadislundan, n. öster om Sveavägen nära Sveaplanen. 21.
- Vanadisvägen, från Solnavägen till Vanadislundan. 22.
- Varfsgatan, Kh., se Jaktvarfsg.
- Varfsgatan, Norra, Dj. 20.
- Varfsgatan, s. fr. Söder Mälarstrand till Wolmar-Yxkullsgatan. 16.
- Varfsgatan, Östra, Dj. 20.
- Varfgränden (Lilla), Dj. 20.
- Vasabron, fr. Riddarhusg. öfver Norrström.
- Vasagatan, n. fr. planen mellan Vasa- och Jernvägsbroarne norrut till Barnhusgatan. (1—3 och 2—26) 2, (5—23 och 28—52) 3.
- Vasahamnen, mellan Vasabron och jernvägsbron. 2.
- Vattugatan, Lilla, n. från Brunkebergstorg till Centralplan. 2.
- Vattugatan, Stora, n. från Brunkebergstorg till Centralplan. 2.
- Vattugränd, Klara, se Klara Vattugr.
- Vattugränden, Vestra och Östra, Dj. 20.
- Vegagatan, n. från Observatorieg. till Odengatan. 6.
- Vermödögan, s. fr. Nytorget till Hammarby sjö. (47, 51 A—E, 53—63 o. 46) 25.
- Vesterlånggatan, st., från Mynttorget till Jerntorget. (3—81, 6—78) 1.
- Vestgötagatan, s. från Södra bangården söderut till Siklagatan. 14.
- Vestmannagatan, n. från Barnhusgatan till Solnavägen. (1, 2, 4) 5, (3—47 o. 6—44) 18, (49—81 o. 46—80) 22.
- Vestra. Sammansättn. med d. o. se hufvudordet.
- Villagatan, ö. fr. Karlaväg. t. Valhallaväg. 9.

- Villastaden, ö. norr om Humlegården. 9. Åsöberget, s. parken vid Tegelvikstorget. 12.
 Villastaden, Hornsbergs. 23. Åsögatan, s. fr. Götgatan mln nr 48 o. 50 öster-
 Villervallan, Norra, Dj. 20. ut till Tegelvikstorget (47 A—F 91, 97
 Villervallan, Södra, Dj. 20. o. 2—42 A—C 44—52) 14, (93, 95, 103—
 Vintervägen, n. fr. G:la Kungsholmsbrog. mln 157 och 54—66 A o. B, 68—112) 12.
 nr 54 o. 56 t. Kungsg. Gräns. mln 3 o. 4 roten. Återvändsgränden, n. fr. L:a Gråbergsg. 18.
 Wolmar-Yxkullsgatan, s. från Björngårdsg. fra. Sammansättn. medd. o., se hufvudordet.
 vesterut. (1—15 A, B samt 15 hörnhuset, och Öfverskäraregränden, st. från Vesterlång-
 2—10 A, B, C—18) 15, (17—35 och 20—30) 16. gatan mln nr 24 o. 26, till Stora Nyg. 1.
 Vågusgränden, Bl. fr. Hofslagareg. söderut. 7. Ölandsgatan, s. fr. Årstatorget till Östgöta-
 Vägen, Stora, se Allmänna vägen. gatan. (1—15 A o. 17 o. 17 E—29, 2—22) 14.
 Värtan, Dj. 20 (se Ropsten). Österlånggatan, st. från Slottsbacken till
 Ynglingagatan, n. närmast söder om Solna- Jerntorget. (1—53, 2—36) 1.
 vägen från Torsplanen österut. 22. Östermalmsgatan, ö. från Odengatan till
 Yxmedsgränden, st. från Vesterlångg. mln Veterinärinstitutet. (21—33 o. 18—34) 10,
 nr 30 och 32, till Munkbrog. (1, 2, 4) 1. (35—59 o. 36—64) 9.
 Zinkensdam, s. v. slutet af Krukmakareg. 16. Östermalmstorg, ö., mln Storg., Sibylleg., Ny-
 Zinkensdamsgatan, s. från Maria Bang. till brog. o. Humlegårdsg. (1—3, 2 o. 4) 10, (6) 11.
 Ringvägen s. o. Ansgarieberget. 16. Östgöttagatan, s. fr. Mosebacketorg söderut till
 Äminne, Dj. 20. Hammarby Strand. (5—31 och 10—26) 13,
 Årstalunden, s. kring Vattenledn. bassäng. 16. (33—35 A o. B, 37—39 A, B 41 och 28 A—
 Årsta Strand, s. fr. Liljeholmsbron. 16. 54) 14, (43—65) 25.
 Årstatorget, s. sydost om Årstalunden. 14. Östra. Sammansättn. medd. o., se hufvudordet.

Gator utan namn.

- mln Arbetare- o. Mariebergsg., nu genom qv. Dykaren, (framdeles äfv. gen. Ankaret
 o. Kettingen). 23.
 mln Fleming- o. Kungsholmsg., genom qv. Jordgubben (1—3 o. 2—8). 17.
 mln Polhems- o. Inedalsg., norra gränsgatan för parken Kronoberget (2—18). 17.
 mln Norrtulls- o. Hagag., genom qv. Odin. 22.

G. JOHANSON

Kosta Glasmagasin

24 Regeringsgatan 24

Största lager af

Glasvaror, Porcelain, Lyxartiklar,

Köks- & Bosättningsartiklar

m. m., m. m.

Ärade kunder torde godhetsfullt observera att vår
 1866 etablerade och lagligen inregistrerade firmas
 adress endast är

24 Regeringsgatan 24.

Karta öfver Stockholm

"ALFA"
"ALFA"
"ALFA"

UTSTÄLLNINGSMARGARINEN

HVARFÖRE
KÖPA SMÖR
DÅ MAN KAN FÅ

ALFA

som i alla afseenden fullkomligt ersätter
natursmöret samt i smak och arom icke kan skil-
jas från detta, men kostar nära nog blott hälften.

KAN NI EJ FÅ ALFA HOS EDER HANDLANDE,
SÅ VÄND EDER TILL

ARBOGA MARGARIN-FABRIK, Arboga.

LIFVÄRSÄKRINGS-AKTIEBOLAGET



Se
annonsen
å kuvertets
andra sida.

HJALMAR KARLSONS JURIDISKA BYRÅ

4 Lilla Nygatan 4. Stockholm.

Innehafvare: Juris och Filos. Kandidaten Hjalmar Karlson.

Telefoner: Riks 41 14, Allm. 24 93. Telegramadress: Utrius.

Inkasseringar, Rättegångar, Aktiebolagsärenden
samt öfriga juridiska uppdrag.

SPECIALITET: Leveranstvister, arfs- och testa-
mentsmål samt skadestandsprocesser.

Vinst till de försäkrade utdelas årligen.



STOCKHOLM.

Aktieegarnes utdelning är begränsad.

Under de tio åren 1889—1898 utgjorde
sammanlagda utdelningen:

Till aktieägarna Kr. 252,000: —

• de försäkrade, kontant » 2,151,117: 16

Bolaget Thules utveckling 1894—98:

År	Antal beviljade ansökningar	Ny försäkrings-summa	Försäkrings-summans ökning	Dödsfalls-utbetalningar	För- säkrings- summa		Reserv- fonden
					under hvarje år	vid slutet af hvarje år	
1894. . . .	2,474	8,744,690	4,912,096	472,283	65,916,500	10,983,640	816,957
1895.	2,660	10,244,176	6,829,478	534,647	72,745,978	12,627,330	900,488
1896.	3,555	14,260,963	10,242,370	767,942	82,988,348	14,367,497	996,841
1897.	3,575	14,512,300	10,317,328	867,331	93,305,676	16,246,439	1,000,000
1898.	3,921	15,923,830	11,707,708	691,362	105,013,385	18,295,565	1,000,000

Under år 1899

beviljade bolaget nya försäkringar för
Kronor 14,002,400 Kronor.

NUMA PETERSONS

Handels- och Fabriks-Aktiebolag.

Lager af

Fotografiska, Kemiska, Farmaceutiska och
Sjukvårdsartiklar.

Specialitet:

Fotografi-
Apparater

från 10 Kr. till högre pris,
samt alla till

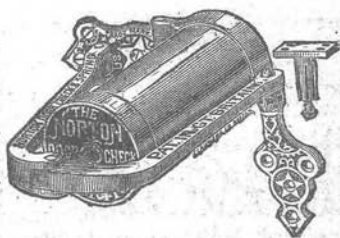
Fotografi

hörande utensilier, hvaröfver
priskurant sändes kostnads-
fritt på begäran.



Norton's Dörrstängare.

Husegare, Vicevärdar och Bygg-
mästare göras uppmärksamma på att
smällande och slående i dörrar för-
hindras helt och hållet af dessa stän-
gare, som äro de enda hållbara och
billigare än de svenska och utländska
efterapningarna. 1000-tals äro redan
uppsatta i Stockholm.



Hydra-Torrelement

från

Elektricitäts-Aktiengesellschaft Hydrawerk.

Jemförelsedigram mellan Hydra- och Hellesens element:

Af ofvanstående undersökning synes framgå att, räknadt
för element af samma storlek, de s. k. Hydraelementen äro öfver-
lägsna Hellesens element.

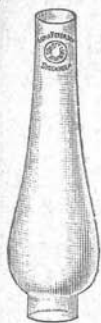
Stockholm den 29 Sept. 1899.

K. Tekniska Högskolans Materialprofningsanstalt:
Axel Wahlberg. Karl Wallin.

Pris pr stycke Kr. 2.50, 3.00, 3.75.

Telefonvexelstation: Allmänna 69 99. Riks- 4 38.





Jena-Lampglas

för Fotogenlampor.

Mest hållbara af i handeln varande lampglas.

Särskildt framhålles deras okänslighet för temperaturvexlingar och stänk af vatten, äfven vid starkaste upphettning.

Finnes å lager i c:a 60 olika storlekar och modeller från 25 öre pr styck.

*Rabatt till återförsäljare. * Priskurant på begäran.*

Auers Gasglödljus.

Erkändt nutidens
vackraste och billigaste ljus.

Öfver 5 millioner lampor i bruk
i hela världen.

50 proc. gasbesparing.

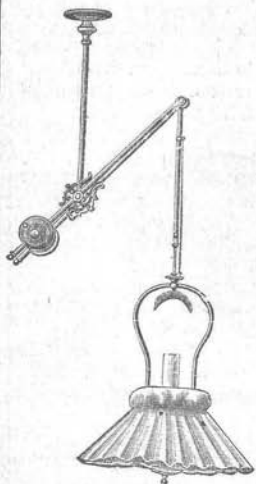
Ingen värme. Ingen rök.

Lugnt, mildt och för ögat välgörande ljus.

Pris för komplett lampa utan kupa kr. 4: 60
D:o d:o med mindre brännare > 4: —
D:o reserv glödkroppar > 0: 90

På begäran öfvertaga undertecknade skötsel (d. v. s. rengöring, justering, ombyte af glödkroppar etc.) af Auerska Gasglödlampor. Lamporna efterses en gång hvarje vecka.

Prisuppgift härå efter tillsägelse.



Moderna

Kronor, Amplar, Lyktor och Lyror

för gasglödljus finnas i stort urval på lager.

Telefonvexelstation: Allmänna 69 99. Riks- 4 38.

NUMA PETERSONS

Handels- & Fabriks-Aktiebolag,
STOCKHOLM.