

Denna text är ocr-tolkad. Det innebär att du kan söka i dokumentet.

Stavfel och liknande som försämrar sökningen förekommer. Texten du ser är alltid likadan som i boken den kommer från.

II.

ADRESS-AFDELNING.

- 1) Förteckning öfver gator m. m., som ändrat namn. Sid. 99.
- 2) Förteckning å gator, gränder och torg. Sid. 103.
- 3) Karta öfver Stockholm.
- 4) Namnregister, adresser å personer, myndigheter och allm. inrättn:r. Sid. 115.
(Rättelser och tillägg härtill å omstående sida).
- 5) Förstadssamhälleas adressförteckning. Sid. 881.
- 6) Djursholms adressförteckning. Sid. 945.
- 7) Lidingö villastads adressförteckning. Sid. 963.
- 8) Yrkesregister. Sid. 979.
- 9) Personalregister. Sid. 1153.



Under Kalenderns tryckning hafva inkommit följande

Rättelser och Tillägg

till

Namnregistret.

- A.-Bol. Rud. Carlsson, Benzin, Oljor o. Automobilringar, Roslagsg. 26, Va.
 Beijer, E. A. E., Ing., Kaptensg. 5^{III}, Ö.
 Beskow, Emma, Fröken, Stureg. 56, Ö.; a. t. Östern. 159.
 Boësens Fotografiska Magasin, Norrlandsg. 7, C.; se annons å kartan.
 Brandelius, Karin, Fru, Dalag. 43^V, Va.; a. t. 213 39.
 Brodd, E., Bleck- o. plåtslageri, Västmanag. 22, Va.; se annons å kartong 14 97.
 — L. J.; Gas- & vattenledn.entrepr., Granväg. 13, Gröndal, Liljeholmen.
 Burénus, Sigurd, Garn- o. väfnadshandel, Odeng. 90, Va.
 — P.-son, Ragnar, Handl., Storg. 21, Ö.
 Gylling & C:o, Lilla Vattug. 28, C.
 Hammarström, F., Skrädderiaffär, Hornsg. 50, Sö.; a. t. 15 82; se annons å sid. 856.
 Heüman, J., Jur. utr. kand., Aman. i Ecklesiastikdep. (Konsult.jurist i Familjerätt, mottagn. $\frac{1}{2}4$ — $\frac{1}{2}5$), Humlegårdsg. 11^{II}, Ö.; a. t. 52 50, r. t. 131 54.
 Ingman, E. W., Ing., S:t Eriksg. 10, K.
 Johansson, J. G., Hofr.not., Långholmsg. 11, Sö.
 Järnvägen, Svensk Järnvägstidn., Mästersamuelsg. 12^I, C.
 Kjellberg, T. P. O., Ing., Rörstrandsg. 18, Va.
 Linder, B. E. M., Änkefru, Östermalmsg. 16, Ö.
 Lundblad, Aug., Grafvårdsstenhuggeri, Norrtullsg. 36, Va.; se annons å kartan.
 Löwenadler, Wilh., Auditor, Fredsg. 10^{III}, C.; r. t. 50 39, säkr. 12—1.
 Martin, G. K. L., Fru, Jungfrug. 30^{II}, Ö.
 Petterson, Beda, Tandläk., Götg. 21, Sö.
 Pettersson, Carl Ax. Fr., Handl., (skrädderi) Kungsg. 52, C. (ej 50) etc.
 Ringborg, Edward, kontor 379—380 Industrialpalatset, N:a Bantorget, C.; r. t. 80 23, bost. Furulid, Herserud; r. t. o. a. t. Lid:ö 5 27.
 Ringius, Alma, Änkefru, Sibylleg. 65^{II}, Ö.
 Rosenblom, A. K., Fröken, Storg. 29^I, Ö.
 — K., Änkefru, Storg. 29^I, Ö.
 Ruuth, F., Änkefru, Rörstrandsg. 46, Va.
 Sandberg, L. J., Urmak., Mästersamuelsg. 42, C.
 Schaefer, A. E., Änkefru, Linnég. 41, Ö.
 Steen, Martin, Förrädsförvalt., Kungsholmsg. 72 B., K.; a. t. Kungsh. 28 99.
 Söderström, Mathilda, Änkefru, Bellmansg. 26, Sö.
 Svenska Advokatbyrån, La Vattug. 24^I C.; se annons sid (blå) 11 13.
 Törnros, Albert, Sliperi & Sägfileri, Hornsg. 54, Sö.; se annons sid. (blå) 11 12.
 Wahlner, Erik, Platsförsälj., Bondeg. 1 B, Sö.
 Öfverman, J. Agne, Flemingg. 47, K.; a. t. 119 43.
 — N. W. G., Flemingg. 47, K.

Förteckning öfver de gator, m. m., i Stockholm, hvilka under åren 1885—1914 undergått namnändring.

Det äldre namnet omslutes af ().

- Ad. Fredr. Kyrkog. (Ad. Fredr. Södra Kyrkog.).
 (Ad. Fredr. Kyrkoplan) Valling.
 (Ad. Fredr. Södra Kyrkog.) Ad. Fredr. Kyrkog.
 Artillerig. (Löjtnants-, Artilleri- o. Kvarng.).
 (Badstug., Lilla, s. del af) Badstug.
 Badstug. (Öfre Badstug. o. del af Lilla Badstug.)
 (Badstug., Stora, s.) Brännkyrkag.
 (Badstug., Stora, n. del af) Sveavägen.
 (Badstug., Öfre) Badstug.
 (Bagaregr.) Kåkbrinken.
 Banbrinken, s., förut ej benämnd.
 (Barnhusrådsgårdsg.) Tunnelg.
 (Barnhuskvarngr., n.) Västra Kvarngränd.
 (Barnhusviken) Klaraviken.
 (Barnängsg.) Barnängstvärg.
 (Beridarebang., Västra) Slöjdg.
 (Beridarebang., Östra) Sargelg.
 (Besvärsg.) Brännkyrkag.
 (Biblioteksg.) Florag.
 Biblioteksg. (Norrmalmsg.).
 Birgerjarlsg. (St. Träskg., Roslagstorg).
 Blekingeg. (Sahlbergsg.).
 Bondeg. (Stora Bondeg.).
 (Bondeg., Lilla) Åsög.
 (Bondeg., Stora) Bondeg.
 Borgmästareg. (Borgmästaregr.).
 Braheg. (Östra Humlegårdsg.).
 Brunkebergsg. (Odensg.).
 (Bryggaregr., Lilla) Engelbrektsplan.
 Brännkyrkag. (Stora Badstu. o. Besvärsg. a samt Hornstullsg.).
 (Byggmästaregr.) Västmannag.
 Danviksg. (del af Tjärhofsg.).
 Drottningg. (Observatorieplan).
 Dufnängsg. (Tullgårdsg.).
 Döbelnsg. (Norra Tullportsg.).
 Engelbrektsg. (Västra Humlegårdsg.).
 Eriksbergsg. (Lilla Träskg.).
 Erstag. (Ersta backe o. Tjärhofstvärg.).
 (Falkenbergsg. s.) Åsög.
 (Fatbursg. el. Fatbursgr.) Svedenborgsg.
 Fatbursg. (del af Tantog.).
 (Fatburstvärg.). Västgöttag.
 (Fatburstvärg.) Västgöttag.
 Fiskareg. (Stora Fiskaregr.).
 (Fiskaregr., Lilla) Roddareg.
 (Fiskaregr., Stora) Fiskareg.
 Fjällg. (Katarina Östra Kyrkog.).
 (Fjällg. eller Kattrackaregr.) Stigen.
 Flemingg. (Reparebang.).
 Florag. (Biblioteksg.).
 Folkungag. (Pilg., s. o. del af Tjärhofsg.).
 Fredmansg. (Parisgr., s.).
 (Fyrverkareg.) Sibylleg.
 (Gamla Prästgårdsg.) Prästgårdsg.
 (Glasbruksgr.) Oweng.
 Gotlandsg. (Sandbergsg.).
 (Grytgjutareg.) Jakobsbergsg.
 (Gråbergsg., Stora) Uplandsg.
 (Gumshornsg., delar af) delar af Styrmansg., Linnég.,
 Narvaväg., Karlaplan, Karlaväg. o. Skeppareg.
 (Gåsg., n.) Stjärng.
 (Helvetigr.) Prästg.
 (Holländareg., s.) Ölandsg.
 (Hornstullsg.) Brännkyrkag.
 Humlegårdsg., (Norra) Karlaväg.
 Humlegårdsg. (Södra l. St. Humlegårdsg.).
 (Humlegårdsg., Västra) Engelbrektsg.
 (Humlegårdsg., Östra) Braheg.
 Högbergsg., brukligt namn gemensamt för Katar. o.
 Maria Högbergsg.
 (Hötorgsg.) Kungsg.
 (Italieg.) Jutasbacke.
 Jakobsbg. (Jakobs Kyrkog. o. Nya Kungsholmsbrog.).
 (Jakobs Kyrkog.) Jakobsbg.
 Johannesg. (Johannes Östra Kyrkog.).
 (Johannesgr., n.) Jutasbacken.
 (Johannesplan) Malmskillnadsg.
 (Johannes Östra Kyrkog.) Johannesg.
 Jutasbacke (Johannesgr., n. o. Italieg.).
 Kapellgr. (Norra, Västra o. Östra Kapellgränd, samt
 Katarina Västra Kvarngr.).
 Karlaväg. (Norra Humlegårdsg.).
 Karlbergsväg. (Karlbergsg.).
 (Katarina Högbergsg.), se ofvan Högbergsg.
 Katarina kyrkbacke (Kat. Norra Kyrkog.).
 (Kattrackareg. eller Fjällg.) Stigen.
 (Klara sjö) Klaraviken.
 (Klara Strandg.) Vasag.
 Klaraviken (Klara sjö, Barnhusviken o. en del af
 Rörstrandsviken).
 Kronobergsg. (Kronkvarnsgr.).
 (Kronobergsparken) Parkg.
 (Kungsholmsbrog., Nya) Jakobsbg.
 Kungsholmsg. (Stora Kungsholmsg.).
 Kungsträdgårdsg. (Östra Trädgårdsg.).
 Kvarng. (Maria Kvarng.).
 (Kvarng.) Artillerig.
 (Kvarng., Katarina Västra, fr. Katarina V. Kyrkog.)
 Kapellgr.
 (Kvarng., Katarina Östra) Stigbergsg.
 (Kvarng., Lilla) Rimbog.
 (Kvarng., Norra el. Lilla) Sandåsg.
 (Kvarng., Västra, del af) Tegnérslundan.
 (Kvarng., Stora el. Öfre) Norrtälleg.
 (Kvarng., Stora Västra å Kungsholmen) Parmmäta-
 reg.
 Köpmanbrinken (N. o. S. Köpmanbrinken).
 (Ladugårdslands Strandgata) Strandvägen.
 (Ladugårdslands Tullg.) Tyskbagareg.
 Lotsg. (dels Skräddaregr., s. dels ny g.).
 Lundag. (dels Lilla Skinnarviksg. dels ny g.).
 (Löjtnantsg.) Artillerig.
 (Mariagr., Lilla) Mariagränd.
 (Maria Högbergsg.), se ofvan Högbergsg.
 (Maria Kvarng.) Kvarng.
 (Målaregr.) Polhemsg.
 (Norrmalmsg.) Biblioteksg.
 Norrtälleg. (Stora el. Öfre Kvarngr.).
 (Nya g.) Skåneg.
 Nya vägen (del af Regeringsg.).
 Nybergsg. (Nybergs gr.).
 (Nybergs gr.) Nybergsg.
 Nytorng. (del af Stadsträdgårdsg.).
 Observatorieg. (Parisgr., n.)
 (Observatorieplan) Drottningg.
 (Odensg.) Brunkebergsg.
 Olofsg. (Repslagareg., n.).
 Oweng. (Glasbruksgr.).
 (Parisgr., n.) Observatorieg.
 (Parisgr., s.) Fredmansg.
 Parkg. (Kronobergsparken).
 (Pelarebacken) Kapellgr.
 (Persilieg.) Tyska Skolgr.

Brand- och Lifförsäkrings-Aktiebolaget SVEA. 13 Drottninggatan.

- (Pilg., s.) Folkungag.
 (Pipbruksgr.) Varfsg.
 Pipersg. (Pipersgr.).
 Polhemsg. (Målaregr.).
 Prechtens gr. Schönfeldts gr.
 Prästgårdsg. (Gamla Prästgårdsg.).
 (Pärsticckaregränd) del af Tulegatan.
 (Reparebang.) Flemingg.
 (Repslagareg., n.) Olofsg.
 Rimbog. (Lilla Kvarngr.).
 Ringväg. (Yttersta Tvärg.).
 Roddareg. (Lilla Fiskareg.).
 Rosenlunds ålderdomsh. (Söderm:s fattighus).
 Roslagsg. (Roslagstullsg.).
 (Roslagstorg) Birgerjarlsg.
 (Roslagstullsg.) Roslagsg.
 (Rörstrandsg.) Torsg. o. Valling.
 (Rörstrandsviken) Klaraviken.
 Sabbatsbergs (fattighus) ålderdomshem.
 (Sahlbergagränd) Blekingg.
 (Saltmätaregränd) Gåstrg.
 (Sandbergsg.) Gotlandsg.
 Sandåsg. (Norra el. Lilla Kvarngr.).
 (Schalerigr.) Stora Gråmunkegr.
 Scheeleg. (Trädgårdsg., Kh).
 (Schultensgr.) Kåckbrinken.
 Sergelg. (Östra Beridarebang.).
 Skinnarviksg. (del af St. Skinnarviksg.).
 (Skinnarviksg., Lilla) Lundag.
 (Skinnarviksg., Stora) Skinnarviksg. o. Torkel-Knuts-
 onsg.
 (Skråddaregr., s.) Lotsg.
 Skåneg. (Nya g.).
 Sköldg. (del af Tantog.).
 Slöjdg. (Västra Beridarebang.).
 (Snickarebacken) Snickareg.
 Snickareg. (Snickarebacken).
 Stadsgården (Stadsgårdshamnen).
 (Stadsmedjg.) Västerlångg.
 (Stadsrädgårdsg.) Nytorfsg. o. Värmdög.
 (Stenberggr.) Prästg.
 Stigbergsg. (Katarina Östra Kvarngr.).
 Stigen (Fjällg. eller Kattrackaregr.).
 Stjärng. (Gåstrg., n).
 Strandväg. (Ladugårdslands Strandg.).
 (Styckjunkareg., del af) Smålandsg.
 (Surbrunnsg., Lilla) Tuleg.
 Surbrunnsg. (Stora Surbrunnsg.).
 Svarfvaregr. (Ringväg., vid Lundag.).
 Sveaväg. (del af St. Badstug.).
 Svedenborgsg. (Fatbursg. el. Fatbursgr.).
 Sägareg. (Sägaregr.).
 (Södermalms fattighus) Rosenlunds ålderdomshem.
 Södermannag. (Södermanlandsg.).
 (Tantog.) Sköldg. o. Fatbursg.
 Tegnérsg. (Trebackarlångg.).
 Tegnérslunden (del af Västra Kvarngr.).
 (Tjärhofstvärg.) Erstag.
 Torkel-Knutssonsg. (del af St. Skinnarviksg.).
 Torsg. (del af Rörstrandsg.).
 (Trappgr. fr. Klevegr.) Katarina Trappgr.
 (Trappgr. fr. Hornsg.) Maria Trappgr.
 (Trebackarlångg.) Tegnérsg.
 (Trädgårdsg., Kh.) Scheeleg.
 (Trädgårdsg., Östra) Kungsträdgårdsg.
 (Träskg., Lilla) Eriksbergsg.
 (Träskg., Stora) Birgerjarlsg.
 Tuleg. (Lilla Surbrunnsg. och Pärsticckaregränd).
 (Tullg., 5.) Tyskbagareg.
 Tullgr. (Stora Tullgr.).
 (Tullgårdsg.) Dufnåsg.
 (Tullportsg., Norra) Döbelnsg.
 (Tullportsg., Södra) Ostgötag.
 Tunnelg. (Barnhusträdgårdsg.).
 Tyskbagareg. (Ladugårdslands Tullg.).
 Uplandsg. (Stora Gråbergsg.).
 Uttermarks gr.) Yxsmedsgr.
 Valling. (Ad. Fredr. Västra Kyrkog. el. Kyrkoplan
 och del af Rörstrandsg.).
 Varfsg. (Pipbruksgr.).
 Vasag. (Klara Strandg.).
 Värmdög. (del af Stadsträdgårdsg.).
 Västgötag. (Fatburs Tvärg. o. Tvärg.).
 (Yttersta Tvärg.) Ringväg.
 Yxsmedsgr. (Uttermarksgr. o. Ödesgr.)
 (Ålandsg.) Mästersamuelsg. m:n Biblioteksg. och
 Malmkillnadsg.
 Åsög. (Falkenbergsg., s. o. Lilla Bondeg.).
 (Ödesgr.) Yxsmedsgr.
 Ölandsg. (Holländareg., s.).
 Ostgötag. (Södra Tullportsg.).



SNABBSVARFSTÅLET
EXTRA SABEL
SAMT
SPECIALSTÅLET FORTUNA

från
FAGERSTA BRUKS AKTIEBOLAG.



"Sabel Special"

och

"Extra Sabel"



Framställes i degel. Själfhårdande. Enligt omfattande, jämförande prof *oöfverträffadt*. I användningen *billigast*.

Speciellt lämpligt till *Svarfstål, Gängtappar, Gängstål, Spiralborrar, Fräsar* ävensom för svarfning af hårdbromsade järnvägshjul.

FORTUNA



"Fortuna"

FORTUNA



Framställes äfven i degel, men är *icke* själfhårdande och sålunda *icke* i egentlig mening ett snabbsvarfstål.

Öfverlägset alla s. k. kolstål. Lämpligt till alla slags skärverktyg. Gifver synnerlig *slät yta*.

Lager i Stockholm hos

AKTIEBOLAGET JOHN WALL

Järn- & Maskinaffär

Drottninggatan 68.

Hötorget 9.

Ensamförsäljare för Stockholm och omnejd.

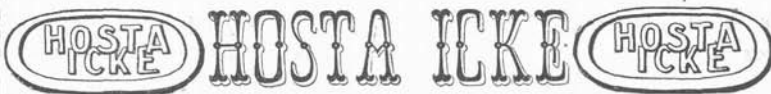
Prisuppgifter, bruksanvisningar och öfriga upplysningar på begäran.

OBS! Priserna för »Extra Sabel» reducerade.

ETABLERAD 1889.

ETABLERAD 1889.

MEDICINSKA BRÖSTKARAMELLEN



står fortfarande främst som medel mot förkylning.

SPECIALITÉ: Fruktfyllda karameller à la Wienermetod. Choklad och Konfekt i utsökta kvalitéer.

C. A. JANSSON,

Rikstel. 76 37.

Mariagatan 16, Stockholm.

Allm. tel. 37 18.

BIRGER GUSTAFSSON

OSKARSHAMNS TRYCKERI A.-B. AFDN. KONT.



PAPPERSVARUAFFÄR EN GROS

• KVERTER • OMSLAGSPAPPER •
• PÅSAR • BINDGARN • LITOGRAFI •
BOKTRYCK • KONTORSBÖCKER • M. M.

RIKS & ALLM. 20 59

LILLA VATTUGATAN 19 B.

Förteckning

öfver Stockholms gator, gränder, torg m. m. med angifvande af deras läge och de rotar, hvar till de höra, samt de rutor å kartan, inom hvilka de återfinnas.

Församlingar, till hvilka egendomarna höra, se Nyfikenhetsreg. under hvarje gatas namn.

B1. betyder Blasieholmen, Dj. = Djurgården, Hb. = Hornsberg, Kh. = Kungsholmen, Lh. = Långholmen, n. = Normalm, Rh. = Riddarholmen, st. = Staden inom broarna, s. = Södermalm, ö. = Östermalm.

De magra siffrorna inom () beteckna adressnummer, udda för sig och jämna för sig. De feta siffrorna beteckna rotenummer och de feta bokstäfverna med siffror efter hänvisa till kartan.

Adamsberg, Kh., strax s. om Karlbergsbron. 29.

Adolf Fredriks kyrka. 5. G 3.

Ad. Fredriks Kyrkog., n. fr. Luntmakareg. t. Drottningg. (m. f. Drottningg. 73 A). 5. G 3.

Ad. Fredriks torg, s. mln S:t Pauls- o. Hornsg. 15. G 6.

Adolfsberg, Kh. s. om Drottningholmsväg., vid Mälaren v. om Marieberg. 29.

Agneg, Kh. fr. Handverkareg. t. Klaraviken (udda n:r) 17, (jämna n:r) 4. E 4-F 3.

Akademien för de fria Konsterna. 2. G, H 4.

Akademiogränd, n. fr. Fredsg. t. Jakobsq. 2. H 4.

Albano, Dj. 28.

Albano stationshus. 28. G 1.

Alberget, Dj. (4-6 o. 5-7) 20. L 5.

Alhambra, Dj. 20. K 5.

Allm. Barnbördshus., Planterhagsvägen 28. I 1.

Allm. Barnhuset, Norrtullsg. 14. 26. F 1.

Allm. Försörjninrätt., Kh. (Flemingg. 22) 17. E 3.

Allm. gränd, Dj. 20. K 5.

Allm. vägen, St. landsvägen I. St. vägen, Dj. 20.

Allmöfsg. ö. mln Nybrog. o. Sibyllag. 10. I 4.

Alnäs, Dj. 20.

Alströmerg., Kh. mln S:t Eriksg. o. Mariebergsg. 23. D 3.

Ammunitionsförråd, Stockholms, Dj. 20.

Ankargränd, st. fr. Trångsund mln n:r 6 o. 8 t.

Prästg. 1. B 1.

Anneberg, Dj. 28.

Ansgarieberget, s. v. Ansgarieg:s södra mynning 16. F 6.

Ansgarieg., s. fr. Lundag. t. Hornsg. 31. F 6.

Apebergsg., n. fr. Malmkillnadsg. t. Klara N. Kyrkog. 3. G 3.

Apotekarehuset, Dj., hofj.-bost. vid Stora väg. 20.

Arbetareg., Kh. fr. Drottningholmsv. t. Karlbergssjön. 29. D 3, 4.

Arbetsinrättningen, Södra, s. Volmmarykullsg. 16. E 7.

Arkivg., Rh. mln Rh.-bron o. N. Rh.-hamnen, utefter järnvägen. 1. A 1.

Aronsborg, Kh., nära Karlbergssjön o. Hummersberg. 29. D 3.

Arsenalsg., n. fr. Nybron förbi Karl XIII:s torg t. Gustaf Adolfs torg. 7. H 4.

Artillerig., ö. fr. Nybrohamnen t. Valhallavägen. 11. I 3.

Artillerigården. 11. I 3.

Artilleri- o. Ingenjörhögskolan. 11. I 3.

Artilleri-kasern, Svea, 20. I, J 2.

Aspudden, (postad. Aspudden) 33.

Atlas, n. å södra sidan om Torsg. 22. E 3.

Axelsgränd, s. fr. Skåneg. t. Sandbergs tvärgränd. 25. I 7.

Badinrättningar:

Centralbadet, Drottningg. 88. G 3.

Mälarbadet, Handverkareg. 11. F 4.

Stora Badhuset, Malm Morgsg. 3. H 4.

Sturebadet, Stureg. 4. H 3.

Södermalms, Badstug. 4. H 6.

Stihlms stads bad- o. siminrättning. G 5.

Badstug., s. fr. Ragvaldsg. t. Skinnarviksg. 19. G 6.

Badstug., Lilla, s. fr. Badstug. St. Mariahissen. 19. H 6.

Badstug., Lilla, n. fr. Rådmanng. t. Markvardsg. (1-5 o. 2-4) 18, (7-19; 6-14) 6. G 2

Badstug., Stora, n. fr. Oxtorgsg., midt för egendomen 7, t. Markvardsg. (1-11 o. 2-20) 3, (13-21 o. 22-50) 5, (23-31 o. 32-68) 18, (33-57 o. 70-94) 6, (96 o. s. v.) 21. G 2, 3. Se Sveavägen.

Baggensg., st. fr. Köpmantorget. Benikebrink. I. C 1.

Baldersg., ö. mln Östermalmg. o. Valhallaväg. 28. H 2.

Banbrinken, s. fr. Högbergsg. t. planen framför Södra Bangården. 15. H 6.

Banér., ö. fr. Strandv. t. Valhallaväg. 20. J 4, 3.

Bang., se Katarina Bang.

Bangårdsg., s. fr. Götg. t. Björngårdsg. 13. H 6.

Bankogränd, Norra o. Södra, st. fr. Skeppsbron t. Järntorget. I. C 2.

Bantorget, Norra, n. v. N. järnvägsstation, mln Tunnelg., Vasag. o. Barnhusg. 5. G 3.

Bantorget, Södra, s. vid järnv.-station. 13. H 7.

Barnasylen vid Flemingg. 17.

— vid Sabbatsberg. 22.

— vid Äsög. 16.

Barnbördshuset, Allm. Planterhagsvägen 28. I 1.

Barnbördshuset Pro Patria. 5. F 3.

Barnbördshuset, södra. 16. G 6.

Barnhusg., n. fr. Drottningg. t. Torsg. 5. G 3.

Barnängen. 25.

Barnängsg., s. mln Ringvägen o. Hammarbystrand. 25. J. K 7.

Barnängstvärg., s. fr. Dufnäs. t. Barnängsg. 25. J 7.

Beckbrännaregränd, s. 12.

Beckholmen eller Tjårhofvet, Dj. 20. K 6.

Bedoirsgränd, st. fr. Västerläng. mln n:r 36 1/2 o. 38 t. Stora Nyg. 1. B 1.

Belleuve, n. Roslagsg. 57. 21. F 1.

Bellmansg., s. fr. Mariahissen t. Fredmansg. (1-11 o. 2-13) 19, (13-27 o. 28-35) 15. G, H 6.

Bellmansro, Dj. 20. L 5.

Bengt-Ekelhjelmsg., s. fr. Svedenbergs v. ut öfver Timmermansg. t. Torck-Knutsonsng. (3-13 o. 4-12) 15, (15-31 o. 14-18) 16. G 7.

Benikebrinken, Norra o. Södra, st. fr. Svartmang. t. Österlängg. I. C 1, 2.

Bergielund, Dj. 28.

Bergsg., Kh. fr. Kaplansbacken t. Kronobergsq. (1-23, 2-36) 4, (25-51 o. 33-44) 17. F, E, D 4.

Bergsgränd, s. 13.

Bergsgränd, Dj. 20.

Bergshyddan, Dj. 20. N 4.

Brand- och Lifförsäkrings-Aktiebolaget SVEA. 13 Drottninggatan.

- Bergsjölund, Dj. 20.
 Bergsprängaregränd, s. fr. Renstjernasg. t. Borg-
 småstareg. 25. I, J 7.
 Bergsund, s. midt emot Reimersholm. 31. D6.
 Bergsundsg., s. fr. Hornstull norrut till Långholms-
 g. 31. D6
 Beridarebangs., n. fr. Brunkebergstorg t. Mäster-
 samuelsg. 2. H, G 4.
 Berns Salonger. 7. H 4.
 Bezellil park, n. v. Nybroh. o. Normalmstorg. 7.
 H, I 4.
 Betlehemskyrkan. 2. G 3.
 Biblioteksg., n. fr. Normalmstorg t. Humlegården,
 (1—17 o. 2—18) 7, (23—29 o. 24—32) 9. H 3.
 Billiga Bostäder, Högalidsberget, sö. 31.
 — Körbslårshagen, ö. 28.
 — Marielbergsg., Kh. 29.
 Biologiska museet. Dj. 20. K 5.
 Birgerjarlg., n. fr. Nybroplan norrut till Valhall-
 vägen (1—19) 7, (2—14) 10, (16—32) 9, (21—89) 8,
 (91—128) 21, (54—124) 28. 14—G 1.
 Birger Jarls torg, Rh. 1. A 1.
 Birkag., n. fr. Rörstrandsg. t. Karlbergsväg. (1—11) 27.
 (13—19 o. 2—18). 30. E 2.
 Bjuholms plan, öppen plats i kv. Harfven. 25. I 7.
 Björkhagen, Dj. 20.
 Björkhagen, Lh. 31.
 Björngårdsg., s. fr. St Paulsg. t. Södra Bangården.
 15. H 6, 7.
 Blancs kafé. 7. H 4.
 Blancs arbetarebost., Dj. 28.
 Blasieholmseg., Bl. fr. Hofslagareg. t. Blasieholms-
 torg. 7. I 4.
 Blasieholmshannen, Norra (= Nybrohannen 17—
 19). Bl. fr. Nybroh. t. Hofslagareg. 7. I 4.
 Blasieholmshannen, Södra, Bl. fr. Karl XII:s torg
 t. Skeppsholmsbron. 7. H, I 4.
 Blasieholmkyrkan. I 4.
 Blasieholmstorg, Bl. forts. af Blasieholmseg. mln
 Stallg. o. Arsenalsg. 7. I 4.
 Blecktornet (Stora), (= Södermannag. 29). 25. I, J 8.
 Blecktornsgård, s. fr. Mariaberget t. Ad. Fredriks
 torg. 19. G 6.
 Blekingeg., s. fr. Årstalunden österut t. Östgötäg.
 (1—3) 16, (6—67 o. 2—46) 14, (69 o. s. v., 48 o. s. v.) 25.
 G—17.
 Blockhusudden, Dj. 20.
 Blommensberg (postadr. Liljeholmen). 33.
 Bolagsg. egentlig benämning på Fridhemsg. söder
 om Handverkareg. Officiella adr. å d. ä. ä. boende
 är Handverk.-g. 41. 23. D 4, 3.
 Bollhusgränd, st. mln Slottsbacken o. Köpman-
 torg. 1. C 1.
 Bomsulptrappan, st. vid Skeppsbron, midt för
 Brunnsgård. 1. D 1.
 Bondeg., s. fr. Götg., midt för nr 50, t. Hammarby-
 sjö (1—23 o. 2—10) 14, (25—83) 12, (12—94) 25.
 H—K 7.
 Borgareg., s. fr. Brännkyrkag. t. Högalidsg., väster
 om parken Högalidsberget. 31. D, E 6.
 Borgen, Kungl. Dj. 20.
 Borgerskapets Gubbus., s. Högalidsg. 31. E 6.
 — Ankehug. Norrtullsg. 26. F 1, 2.
 Borgmästareg., s. fr. Tjärhofsg. t. Hvita Berget (1
 —3 o. 2—12) 12, (9—17 o. 14—24) 25. J 6, 7.
 Borgmästaretrappan eller Mellantrappan, st. vid
 Skeppsbron, nedanför Johannisgr. 1. C 1.
 Bragevägen, ö. mln Odeng. o. Engelbrekts Kyrkog.
 28. H 2.
 Braheg., ö. fr. Humlegårdsg. t. Valhallväg. (udda
 nr) 9, (jämna nr) 10. I 3, 2.
 Brandkärs huvudstat., n. Malmskillnadsg. 64. S. H 3.
 Fredablick, Dj. 20. I 5.
 Jreda g., Dj. mln kv. Halsen o. Kyrkogården. 20. K 5.
 Brändgränd, st. fr. Skeppsbron, mln nr 10 o. 12,
 t. Österlångg. 1. C 1.
 Breitenfeldtsgatan, ö. fr. Storbältgat. t. Valhallv.
 28. J 3.
 Brunkebergsg., n. fr. Beridarebangs. t. Klara Ö.
 Kyrkog. 2. G, H 4.
- Brunkebergstorg, n. i forts. af Malmstorgsg. (2 o. 7—
 15) 2, (12—22) 7. H 4.
 Brunnbacken, s. fr. Södermalmstorg t. Stadsgår-
 den. 13. H 6.
 Brunnsg., n. fr. Birgerjarlg. midt för nr 22 t. Malm-
 skillnadsg. 8. H 3.
 Brunnsgård, st. fr. Skeppsbron, mln nr 18 o. 20,
 t. Österlångg. 1. C 1.
 Bryggareg., n. fr. Drottningg., midt för nr 66 till
 Klaraviken (1—39 o. 2—26) 3, (28—38) 4. G, F 4.
 Brända Tomten, st. vid Skärgårds- o. Kindstuguna. 1.
 C 1.
 Brännkyrkag., s. fr. Södermalmstorg t. Hornstull
 (1—91, 21—82) 19, (93—187 o. 84—156) 31. H—D 6.
 Båtgatan, s. fr. Bergsundsg. t. Söder Mälarstrand
 31. D 6.
 Bältg., se resp. Lilla o. Storbältg.
 Börsen. 1. B 1.
- Cedersdal, n. 21.
 Celsiusg., Kh. fr. Flemingg. mln 37 B o. 39 t. Kung-
 holmsg. 17. E 4.
 Centralpalatset. 2. G 4.
 Centralplan, n. vid Järnv. (Centralstat.). 2. G 4.
 Centralstationen. 2. G 4.
 Charlottenburg (postadr. Sthlm Sö.) 33.
 Charlottendal (med Nynäs och Västra Förstaden)
 (postadr. Liljeholmen) 33.
 Cirkus, Dj. 20. K 5.
- Dalag., n. fr. Torsg. mln 8 o. 10 norrut t. Soina-
 vägen (1 A, B o. 2—4) 5, (3—7 o. 6—22) 18, (9—
 27 o. 24—66) 22, (28—35, 68—82) 26. F 3—E 1.
 Dalen (postadr. Enskede). 32.
 Danderydsg., genom kv. Vakteln, mln Östermalmsg.
 o. Valhallväg. 9. H 2.
 Danviksg., s. fr. Folkungag. österut t. Danviken. 12. K 7.
 Danviks hospital, s. 12. L 7.
 Danvikslunden, s. parken vid Danviken. 12. K 7.
 Danviks Ö. Kyrkogård eller Tegelvikstvärg., s. fr.
 Tegelviksg. t. Bondeg. 12. K 7.
 Davidbagareg., n. fr. Birgerjarlg. t. Johannesplan.
 S. H 3.
 Davidsberg, Dj. 20.
 Diakonissstalten vid Ersta, Erstag. 1. 12. J 6.
 Didrik Ficks gränd, st. fr. Västerlångg. mln nr 28
 o. 30 t. St. Nyg. 1. B 1.
 Diorama, Dj. 20.
 Djurgårdsbrunn, Dj. 20. N 4.
 Djurgårdsslätten, Dj. 20.
 Djurgårdsstern, Dj. 20. K 4.
 Djursborg, Dj. 20.
 Drakensgränd, st. fr. Skeppsbron mln nr 24 o. 26
 t. Österlångg. 1. C 1.
 Dramatiska teatern. 10. I 4.
 Drejareg. mln Rödabergsg. o. Egnahemsg. 26. E 2.
 Drottningberget, Dj. 20.
 Drottningg., n. fr. Strömg. t. Norrtullsg. (1—47 o.
 2—54) 2, (49—69 o. 66—84) 3, (71—85 o. 86—106)
 5, (87—95 A, B, 108—118) 18, (95 C, D, 97; 120)
 6. H 4—F 2.
 Drottningholmssvägen, Kh. fr. Kronobergsg. västerut
 (1—15 o. 2—12). 23, (17 o. s. v., 14 o. s. v.) 29.
 D—B 4.
 Drottninghuset, n. Johannsg. 16. S. H 3.
 Drottninghusgränd, n. fr. Johannsg. mln nr 14
 o. 16. S. H 3.
 Drottningens skyddshem, Höbergsg. 39 A. 15. H 6.
 Dryckesgränd, Norra o. Södra, st. fr. Skeppsbron
 vid nr 46 t. Järntorgsg. 1. C 2.
 Dufnäs., s. fr. Värmdög. t. Geliviken. 12. J 7.
 Dufvogård, s. fr. Torkel-Knutssonsg. t. Skinnar-
 viksg. 19. G 6.
 Döbelnsg., n. fr. Malmskillnadsg. n. mynning till
 Vanadisunden (1—23) 5, (2—44) 8, (25—49) 18,
 (51—75) 6, (46—66 o. 77—99) 21. G 3—1.
 Egnahemsg. mln St Eriksg. t. Rödabergsg. 26.
 E 2.
 Egnahemsplassen, n. mln Rödabergsg. o. Torbjörn
 Klockares gata. 26. E 2.

Eiraplan, Kh., vid Handtverkareg., mln Eldkvarnen o. Karolinska insts. egendom. 4. F 4.
 Ekbacken, Dj. 28.
 Ekberga (postadr. Södertörn) 32.
 Ekebo. 28.
 Ekedal, Kh. norr om Drottningholmsvägen midt emot Konradsberg. 29. C 3.
 Ekensberg (postadr. Liljeholmen) 33.
 Ekhagen, Dj. 28.
 Ekudden, Dj. 20.
 Ekudden (postadr. Sthlm 4). 32.
 Elektricitetsverket vid Värtan, Dj. 28.
 Emilsberg (postadr. Mälharhöjden). 34.
 Engelbrektsg., ö. fr. Humlegårdsg. v. om Humlegården t. Lilljansplan (21—27) 28, (öfriga n:r) 9. H 3, 2.
 Engelbrekts Kyrkog., ö. mln Karlavägen o. Östermalmsg. 28. H 2.
 Engelbrektsplan, ö., vid Engelbrekts gatans södra mynning. 9. H 3.
 Engelska kyrkan. K 4.
 Enskede gård o. villastad (postadr. Enskede). 32.
 Ensta (postadr. Enskede). 32.
 Eoisg., s. mln Söder Mälärstrand o. Helenebergsg. 31. E 6.
 Eolskulle, Dj. 20.
 Eolslund, Dj. 20.
 Eolsvik, Dj. 20.
 Eriksberg, ö. 28.
 Eriksbergsg., ö. mln Birgerjarlg. nordost ut till Hamnarg. (jämna n:r) 9, (udda n:r) 28. H 2.
 Eriksbergsparken, ö. mindre park i fonden af Tegnérsq., ö. om Birgerjarlg. 28. H 2.
 Eriksdal, s. Ölandsg. 10. 14. H 8.
 Eriksdalsg., s. öster om Helgalunden, mln Blekinge- o. Siklagatorna. 14. H 7, 8.
 Eriksdalslunden, s. söder om Siklag. 14. H 8.
 Ersta backe, s. fr. Erstag. förbi Diakonissanstalten t. Folkungag. 12. J 6.
 Erstag., s. fr. Fjällg. t. skärningen mln Dufnäs- o. Järlagatorna (1—11 o. 8—24) 12, (19—23 o. 30—32) 25. J 6, 7.
 Ersta gård (postadr. Sthlm 4). 32.
 Essingevägen, Kh. fr. Mälaren till Drottningholmsvägen. 28. B 5, 4.
 Experimentalfältet, Dj. 28.
 Experimentalfältets anhaltstation, Dj. 28.

Fabriksgård, Kh. fr. Mälaren norrut vid kv. Pärntrådet. 17. E 4.
 Fagersjö (postadr. Fagersjö). 32.
 Falkenbergsg., Dj. fr. Alkäret t. Allm. gr. 20. K 6.
 Farsta (postadr. Södertörn). 32.
 Farburgsg., s. fr. Timmermansg. västerut t. Maria Bang. (2—18) 15, (1—3 o. 20—38) 16. G 7.
 Ferkensgränd, st. fr. Skeppsbron, mln n:r 26 o. 28, t. Österlångg. 1. C 1.
 Feychtinga villa, Dj. 28.
 Finnbo. A 6.
 Finska kyrkan. 1. C 1.
 Fiskareg., s. fr. Mosebacketorg t. Svartensg. 13. H, I 6.
 Fiskartorget, Dj. 28.
 Fjeldstuen, Dj. 20.
 Fjällg., s. fr. Katarina Ö. Kyrkogårdsgränd t. Erstag. (1—21 och 2—12 B) 13, (14—50 o. 23 o. s. v.) 12. I, J 6.
 Flemingg., Kh. fr. Kungsbron t. Stadshagn. (1—23 o. 2—20) 4, (25—55 o. 22—46) 17, (57—67 o. 48—52) 23, (69—81 o. 64—70) 29. F 4—D 3.
 Florag., ö. fr. Humlegårdens norra midtallé t. Valhallavägen. 9. 12.
 Folkets hus. 5. G 3.
 Folkteatern. 10. 13.
 Folkungag., s. fr. Årstaviken t. Tegelviktorget (2—18) 14, (20—82 o. 99—119, samt 135—143) 12, (63—87) 13. E 7—K 7.
 Folkungaparken, s. fr. Borgmästareg. till Erstag. 12. J 6.
 Forsen (postadr. Södertörn). 32
 Franska kyrkan. 9. 13.
 Franska världshuset, f. d., Dj. 20.

Franzég., Kh. fr. Geijersvägen till Skogsvägen. 23. B 3.
 Fredmansg., s. fr. Kvarng. t. Bellmansg. 15. H 6.
 Fredriksdal (postadr. Sthlm 4). 32.
 Fredrikshofsg., ö. mln Storg. o. Linnég. 20. J 4.
 Fredsg., n. fr. Gustaf Adolfs torg t. Rödbodtorget. 2. H 4.
 Fredshäll, Kh. söder om Drottningholmsvägen, nära Tranebergsbro. 29. A 4.
 Frejg., n. fr. Sigunag. österut t. Valhallavägen (1—9 o. 2—8) 28, (11—39 o. 10—20) 21, (41—49) 6, (51—75) 22, (22—72 o. 77, 79) 26. G 1—E 2.
 Freskati, Lilla, Dj. 28.
 Freskati, Stora, se Bergielund. 28.
 Fridhem, vid Mälaren (postadr. Mälärhöjden). 34.
 Fridhem, vid Lilla Sjtullen, Dj. 20.
 Fridhem, vid Älkistan. 28.
 Fridhemsg., Kh. väster om Karlsvik norrut t. Karlbergssjön (jämna n:r) 23, (udda n:r) 29. D 4, 3.
 Friggag., ö. mln Tyrg. o. Baldersg. 28. H 2.
 Frisens park, Dj. 20. M 5, 6.
 Fryxellsg., ö. mln Kungstensg. o. Rådmansg. 28. H 2.
 Funkensgränd, st. fr. Västerlångg. mln n:r 7 o. 72 t. Kornhamnsg. 1. C 2.
 Fågelsången (postadr. Liljeholmen). 33.
 Fälttelegrafkårens kasern. 29. C 4, 5.
 Försörjningsinrättningen, Allm., Kh., Flemingg. 22. 17. E 3.

Gaffelgränd, st. fr. Skeppsbron mln n:r 28 o. 30, t. Sjömanshuset. 1. C 1.
 Gamla. Sammansätt. med detta ord, se hufvudordet.
 Garfvareg., Kh. fr. Parmmätareg. t. Garnissonssjukh. (1—13, 2—8) 4, (10—12) 17. F, E 4.
 Gasverket vid Klara sjö. 2. F, G 4.
 Gasverket, Värtan. 28.
 Geijersvägen, Kh. fr. Drottningholmsvägen t. Hornsbergs strand. 23. C 4—B 3.
 Glasbruksg., Lilla, s. fr. Katarinavägen t. Stora Glasbruksg. 13. H, I 6.
 Glasbruksg., Stora, s. fr. Rutensgränd t. Nytorsg. 13. I 6.
 Gotlandsg., s. fr. Götg. n:r 60 t. Värmdög. (1—57 o. 2—54) 14, (öfriga nummer) 25. H 8—17.
 Grand Hôtel. 7. 14.
 Grefg., ö. fr. Strandvägen t. Lillabiltgatan 24. I 4—J 3.
 Grefmagnig., ö. fr. Strandväg. t. Storg. (alla udda n:r) 24, (alla jämna n:r) 20. J 3, 4.
 GrefTUREG., ö. fr. Birgerjarlg. t. Valhallavägen. (1—17) 9, (19—79, 2—76) 10. H 3—12.
 Grefvengränd, n. fr. Södra Blasieholmshamnen t. Arsenalsg. 7. H 4.
 Grindsq. (=Ölandsg.). s. 14. H 8.
 Grindsstugan. Dj. 20.
 Grundsberg (postadr. Sthlm 4). 32.
 Gråbergsg., Lilla, n. fr. Kammakareg. t. Tegnérsq. 18. F 3.
 Gråmunkegränd, Lilla, st. fr. Västerlångg. mln n:r 18 o. 20 t. St. Nyg. 1. B 1.
 Gråmunkegränd, Stora, st. fr. Västerlångg. mln n:r 16 o. 18 t. Munkbron. 1. B 1.
 Gröndal, Dj. 20.
 Gröndal, Lilla (postadr. Sthlm 4). 32.
 Gröndal, Stora (postadr. Liljeholmen). 33.
 Gröndalstorp (postadr. Sthlm 4). 32.
 Gubbhusg., s. fr. Lundag. t. Volmaryskullsg. 31. E 6.
 Gubbängen (postadr. Enskede). 32.
 Guldgränd, s. fr. Brännkyrkag. t. Mälaren. 19. H 6.
 Gungan, (Stora o. lilla) (postadr. Enskede). 32.
 Gustaf Adolfskyrkan. 20. K 3.
 Gustaf Adolfs torg (1) 2, (18—24) 7. H 4.
 Gustafsberg. Dj. 28.
 Gustaf III:s staty. C 1.
 Gustaf Vasakyrkan. 22. F 2.
 Gymnasigränd, Kh., s. om Riddarholmkyrkan. 1. A 1.
 Gymnastiska Centralinstitutet. 2. H 4.
 Gåsgränd, st. fr. Västerlångg. under n:r 24 t. Munkbron. 1. B 1.

- Gäflag., mln Torsplanen och Vanadisplatsen. 26. E 1-2.
- Göran-Helsingesgränd, st. fr. Västerlångg. mln nr 20 o. 22 t. Stora Nyg. 1. B 1.
- Götg., s. fr. Södermalmstorg t. Skanstull (1-53 o. 32-44) 13, (10-30) 15, (55-111 o. 46-98) 14. H 6-18.
- Hagag.**, n. mln Odeng. o. Solnavg. (1-17, 2-22) 6, (19 o. s. v., 24 o. s. v) 26. F 2.1.
- Hammarbyg., s. fr. Götg. mln nr 84 o. 86 t. Katarina Bang. (1-7 o. 2-14) 14, (9-17 o. 16-24) 25. I, J 8.
- Hammarbystrand, s. fr. Götg. t. Danviken. 14, 25, 12. 18-K 7.
- Hammarbytorget, s. vid Hammarby's slut. 25. J 8.
- Hammarg., ö. mln Eriksbergsg. o. Karlavägen. 28. H 2.
- Hamng., n. fr. Nybrohamnen t. Beridarebang. (1-15 o. 2-28) 7, (17-19 o. 30-38) 2. I, H 4.
- Handverkareg., Kh. fr. Nya Kungsholmsbron t. Drottningholmsväg. (1-21 o. 2-32) 4, (28-39 o. 34-74) 17, (41-47 o. 76-90) 23. F 4-D 4.
- Hargränd, Lilla, s. mln Tavastg. o. Lundag. 19. F 6.
- Hargränd, Stora, s. mln Tavastg. o. Brännkyrkag. 19. F 6.
- Hasselbacken, Dj. 20. K 5.
- Heimdalsg., n. mln Vidarg. o. Frejg. 22. F 2.
- Heleneborgsg., s. fr. Långholmsg. t. Högalids- o. Eolsgatorna. 31. D, E 6.
- Helgag., s. mln Folkunga- o. Siklagatorna genom Helgalunden. 14. H 7, 8.
- Helgalunden, s. parken mln Blekinge-, Eriksdals- o. Ölandsgatorna. 14. H 7, 8.
- Helgeandsholmen 1. H 4, 5.
- Helsingeg., n. fr. Odeng. mln nr 82 o. 84 t. Solnavg. (1-15) 30, (2, 4) 22, (17 o. s. v.-6 o. s. v.) 26. F 2-E 1.
- Helsingetorget, n. mln Frejg., St. Eriksg. o. Helsingeg. 28. E 2.
- Hemgården, Östermalmsg. 27. 10. J 2.
- Hemtrefnad, Östermalmsg. 11. 11.
- Herkulesg., n. fr. Regeringsg. t. Brunkebergstorg. 7. H 4.
- Herrängen (postadr. Enskede). 32.
- Herrängens gård med lägenh. (postadr. Älfsjö). 34.
- Hesslingberg, Dj. 20.
- Hjortberget, Dj. 28.
- Hjorthagen, Dj. 28.
- Hjorthagsvägen, ö. fr. Karlaplan t. Valhallavägen 24. J 3.
- Hjärneg., Kh. fr. Agneg. t. Pilg. 17. E 4.
- Höfslagareg., Bl. mln Norra o. Södra Blasieholmshamnen. 7. 14.
- Hofstallet. 11. 14.
- Hölländareg., n. fr. Hötorget t. Observatorium. (1-5 o. 2-6) 3, (7-25 o. 8-20) 5, (27-33 o. 22-36) 18. G 2, 3.
- Hölländarevägen, s. fr. Helgag. t. Västgötg. 14. H 7.
- »Holmias» bostäder, Kh. vid Lindhagsväg. 29.
- »Holmias» bostäder, s. vid Hammarbyg. 13 A o. B. o. vid Ringvägen. 25.
- Hoparegränd, Lilla, st. fr. Gaffelgr. t. Österlångg. 1. C 1.
- Hoparegränd, Stora, st. fr. Skeppsbron mln nr 22 o. 24 t. Österlångg. 1. C 1.
- Hornsberg, Lilla, Kh. v. Karlbergsskanalen. 29.
- Hornsberg, Stora, Kh. v. Ulfundasjön. 29. B 3.
- Hornsg., s. fr. Södermalmstorg t. Årstaviken. (1-37) 15, (2-102) 19, (39-39) 16, (104-188) 31. H-D 6.
- Humlegården, ö. mln Stureg., Karlavägen, Englebrectsg. o. Humlegårdsg. 9. H, I 2, 3.
- Humlegårdsg., ö. fr. Östermalmstorg t. Birgerjarlg. (1-9 o. 2-18) 10, (11-31 o. 20-24) 9, (26-30) 28. H, I 3.
- Hummersberg, Kh. vid Karlbergssjön, mln Flemingg. o. Karlbergsg. 29. D 3.
- Hvita Berget, s. park mln Hvitabergs-, Skåne-, Ersta- o. Dufnåsgatorna. 25. J 7.
- Hvita Bergsg., s. sydväst om Hvita Berget fr. Renstjernasg. t. Dufnåsg. 25. J 7.
- Hyddan, Kh., kvarteret Friden. 29.
- Hyddan, Kh., Bergsg. 33. 17.
- Hyddan, n. vid Hagag. 26.
- Hyddan, s. vid Stora Mejtensgränd. 25.
- Hyddan, s. Pilgränd 3. 15.
- Hyddan, ö. vid slutet af Skeppareg. 24.
- Hägersten med Klubben (postadr. Liljeholmen). 34.
- Högalidsberget, s. parken vid Heleneborg. 31. E 6.
- Högalidsg., s. fr. Långholmsbron förbi Långholms-, Varfs- o. Gubbhusgatorna t. Mälaren. 31. D-F 6.
- HögalidsHyddan. 31.
- Högbergsg., s. fr. Hückelfällsgr. förbi Timmermansg. t. Maria Bang. (1-35 o. 4-36) 13, (37-53 o. 38-68) 15, (57 o. s. v., 70-76) 16. 16-F 7.
- Högskola, Sthlms. 18. G 2.
- Höjden (postadr. Sthlm 4). 32.
- Hökarängen (postadr. Södertörn). 32.
- Hökensg., s. fr. Götg. t. Mosebacketorg. 18. H 6.
- Hötorget, n. mln Kungsg., Sergelg., Slöjdg., Oxtorgsg. o. G. La Kungsholmsbrog. (9-15 o. 6, 8, 14) 3, (10, 12) 2. G 3.
- Idrottsplatsen, Nya. 28. I 1.**
- Idung., n. fr. Hagag. västret till fastställd parkanläggning. 26. F 1.
- Igeldamsg., Kh. Flemingsg. fortsätn. t. Karlbergssjön. 29. D 3.
- Ignatigränd, st. fr. Västerlångg., mln nr 22 o. 24, t. Stora Nyg. 1. B 1.
- Immannelskyrkan, Tuleg. 3. 8. G 2.
- Industripalatset, Nya Bantorget. 3. G 3.
- Inedal, Kh. 17.
- Inedalsg., Kh. fr. Parkatgan t. Klaraviken. 17. E 3.
- Ingemarsg., n. fr. Birgerjarlg. t. Vanadisunden (1) 28, (3-9 o. 2-12) 21. G 1.
- Iversonsg., ö. mln Engelbrektsg. o. Eriksbergsg. 9. H 2.
- Jakobsberg, s. 16. D 6.**
- Jakobsbergsg., n. fr. Greffureg. t. Sergelg. (2 A) 9, (1 B-35 o. 4-34) 7, (37-45 o. 36-42) 2. H, G 3.
- Jakobsg., n. fr. Jakobs kyrka t. Tegelbacken (1-9 o. 4-14) 7, (15-29 o. 16-32) 2. H, G 4.
- Jakobs kyrka. 7. H 4.
- Jakobstorg, n. vid Jakobs kyrka. 7. H 4.
- Jaktvarfgränd, Kh. fr. Mälaren norrut till Varfsg. 17. E 4.
- Jarlaplan, ö., öppen plats vid skärningen mln Karlav. o. Birgerjarlg. samt mln sistnämnda gata o. Roslagsg. 28. G, H, 2.
- Jarlaplans Norra Sidog., ö. mln Roslagsg. o. Birgerjarlg. närmast norr om Rensg. 28.
- Jenny-Lindatgan, Kh. fr. Geijersvägen t. Skogsvägen. 23. B 3.
- Johannesberg, Dj. 20.
- Johannesg., n. fr. Davidbagareg. utefter Östra sidan af Johannes' kyrkogård. 8. H 3.
- Johannesgränd, st. fr. Skeppsbron, mln nr 32 o. 34, t. Österlångg. 1. C 1.
- Johanneshof (postadr. Enskede). 32.
- Johannes kyrka. 8. H 3.
- Johansdal, Dj. 20.
- Jungfrug., ö. fr. Storg., midt för kyrkan, t. Valhallavägen. 11. I 3-J 2.
- Jutasbacke, n. fr. Birgerjarlg. t. Johannes' kyrkogård. 8. H 3.
- Jägarbacken, Dj. 20.
- Jägareg., s. fr. Folkungag. t. Årstalunden. 16. F 7.
- Järlag., s. fr. Kärvingen af Ersta- o. Dufnåsg. österut t. Hammarbystrand. 25. J, K 7.
- Järntorget, st. vid slutet af Väster- o. Österlångg. (38, 55, 57, 78, 80, 83) 1. C 2.
- Järntorgsg., st. fr. Järntorget t. Slussplan. 1. C 2.
- Järnvägsbostäderna, Kh. Flemingg. 35 & 37, Pilg. 15 & 17, Kungsholmsg. 38 & 40, Celsiusg. 4, 6 o. 8. 17.
- Järnvägscentralstationen 2. G 4.
- Järnvägs-, Östra, n. fr. Mästersamuelsg. 62 t. Norra Bantorget. 3. G 4, 3.
- Järnvägsstation, Södra, s. 13. H 7.
- Östra, Dj. 28. H 1.

Kadettg. m'n Rödabergsplatsen o Solnavägen. 26. D 2.
 Kaknäs, Dj. 20.
 Kammarkareg., n. fr. Birgerjarlsg. västerut t. Torsg. (2-14) 8, (5-53 o. 16-58) 5, (60-72) 18. H 2-F 3.
 Kapellgränd, s. fr. Katarina Högbergsg. t. Katarina V. Kyrkog. 13. H, 16.
 Kaplansbacken, Kh. fr. Handverkareg., midt för n:r 5, norrut t. Kungsholmsg. 4. F 4.
 Kaptensg., ö. fr. Grefg. t. Artilleriplan. (1-11 o. 2-10) 11, (13-19 o. 12-16) 24. I 4.
 Kardellg., ö. fr. Stureg. t. Braheg. 9. I 3.
 Karduanmakareg., n. fr. Malmfortsg. t. Vasag. 2. H, G 4.
 Karl XII:s torg, n. m'n Arsenalsg. o. Strömg. 7. H 4.
 Karl XIII:s torg, n. m'n Arsenalsg. o. Hamng. 7. H 4.
 Karl Johans torg, s. vid Slussen. 13. H 5.
 Karlaplan, vid Karlavägens östra mynning. (1-5 o. 2-8) 24, (10) 20. J 3.
 Karlavägen, m'n Jarlapan o. Karlaplan (1-11), 28, (25-51 o. 2-4) 9, (53-69 o. 6-20) 10, (71-79 o. 22-30) 11, (81-87 o. 32-38) 24, (40-54) 20.
 Karlbergs järnvägsstation. 27. D 2.
 Karlbergs slott. C, D 2.
 Karlbergsvägen, n. fr. skärningen m'n Norrtulls- o. Odengatorna västerut t. Solnavägen. (1-21 o. 8-34) 22, (23-35) 30, (57-89) 27, (2-6) 6, (36-78) 26. F 2-D 2.
 Karlshäll, Lh. 31. C 5.
 Karlsvik, Kh. 23. D 4.
 Karlsviksg., Kh. 23.
 Karolinska Institutet. 4. F 4, 5.
 Kaserner:
 Dragonkasernen, Dj. 20. M 4.
 Fälttelegrafkårens, Kh. 29. C 4, 5.
 Göta lifgardes, ö. Linné. 20. J 3.
 Kgl. Flottans kaserner, Skeppsholmen. 7. I 5.
 Lifgardets t. häst, ö. Sturevägen. 20. J 1, 2.
 Svea artilleriregtes, ö. Valhallaväg. midt för Nybrog. 20. I, J 2.
 Svea ingenjörkårs, Kh. Jaktvarfsgr. 17. D 4.
 Svea lifgardes, ö. Linné. 20. J, K 3.
 Positionsartilleriregtes, ö. Storg. 33. 20. J 3, 4.
 Kastellholmen, s. om Skeppsholmen. 7. I 5.
 Katarina Bang, s. fr. skärningen af Åsö- o. Västgötagatorna åt sydost t. Hammarbystrand. (1-15 o. 2-28) 14. (Öfriga nummer) 25. H 7-J 8.
 Katarinahissen. 13. H 6.
 Katarina Högbergsg., se Högbergsg.
 Katarina kyrka. 13. I 6.
 Katarina Kyrkobacke, s. fr. kyrkan t. Stora Glasbruksg. 13. I 6.
 Katarina Sjukhus, s. 25. I 7.
 Katarina Trappgränd, s. fr. Klevgränd t. Stora Glasbruksg. 13. H 6.
 Katarinavägen, s. fr. Stadsgränden (Peder Myndes backe) t. Renstjernsg. 13. I, H 6.
 Katarina V. Kyrkog., s. fr. Högbergsg. t. Tjurfhofsg. 13. I 6.
 Katarina Ö. Kyrkog., s. fr. Högbergsg., öster o. söder om kyrkan till Södermannag. 13. I 6.
 Kat. Apost. kyrkan. 28. G 1.
 Katolsk kyrka, S:ta Eugenias. 7. H 4.
 Katolsk kyrka, S:t Eriks. 14. H 7.
 Katrineberg (postadr. Liljeholmen). 33.
 Katrineberg eller Kräftriket, Dj. 28.
 Kattgränd, s. fr. L:a Skinnarviksg. till Tavastg. 19. G 6.
 Kellergsg., Kh. fr. Geijersvägen t. Skogsvägen. 29. B 3.
 Kersög., Kh. fr. Essingevägen till Rålambsvägen. 29. B 4.
 Kindstug., st. fr. Skärgårdsg. t. Tyska Brink. 1. C, I.
 Klarabergsg., n. fr. Beridarebang. t. Centralstationen. 2. G 4.
 Klara kyrka. 2. G 4.
 Klara Norra Kyrkog., n. fr. Klara kyrka t. Västnegl. (1-5 o. 2-10) 2, (7-33 o. 12-30) 3. G 4, 3.
 Klarastrand, n. fr. planen vid järnvägsbron utefter Klaraviken. 2, 3, 4, 5, 18, 22. E, F 8.

Klara Södra Kyrkog. n. fr. Rödodtorget t. Klara kyrka. 2. G 4.
 Klara Vattugränd, n. fr. Klara V. Kyrkog. t. Centralplan. 2. G 4.
 Klara Västra Kyrkog., n. fr. planen vid Vasabron t. Klarabergsg. 2. G 4.
 Klara Östra Kyrkog., n. fr. Stora Vattug. t. Klarabergsg. 2. G 4.
 Klarestor, Kh. s. om Drottningholmsvägen, nedanför Konradsberg. 29. B 5.
 Klevgränd, s. fr. Götg., midt för n:r 16, t. Mosebacke strappor. 13. H 6.
 Klippg., s. fr. Fjällg. t. Skäneg. o. Hvita Berget (17-21) 25, öfriga n:r 12. J 6, 7.
 Klockgjutaregränd, st. fr. Västerlångg. m'n n:r 8 o. 10, t. Myntg. 1. B 1.
 Klotgränd, s. fr. Södermalmstorg t. Brunnbacken. 13. H 6.
 Kocksg., s. fr. Götg. m'n n:r 57 o. 59, t. Borgmästareg. (1-37 o. 2-42) 14, (39-57 o. 44-62) 12, H 7-J 7.
 Kocksgränd, n. fr. Västra Trädgårdsg. t. Regeringsg. 7. H 4.
 Kolmätaregränd, st. fr. Västerlångg. m'n n:r 10 o. 12 t. Myntg. 1. B 1.
 Kommandörsgr., ö. fr. Stureg. österut t. Styrmanng. (1-5 o. 2-6) 9, (7-21 o. 8-22) 10, (23-31 o. 24-34) 11, (33-39 o. 38-46) 24. I, J 3.
 Kommunhuset v. Värtan. 24. 28.
 - v. Liljeholmen. 33.
 Konradsberg, Kh. söder om Drottningholmsvägen ofvanför vägen till Marieberg. 29. C 4.
 Kornhamnstorg, st. fr. Nygatorna o. Mälartorget t. Slussen. 1. B, C 2.
 Krigshögskolan, ö. Östermalmsg. 8. 11. J 2.
 Kristineberg, Kh. norr om Drottningholmsvägen, vid Ulfundasjön. 29. B 3.
 Kristinebergsvägen, Kh. fr. Drottningholmsvägen t. Lindhagensg. 29. C 4, 3.
 Kronoberget (Kronobergsparken), Kh. m'n Kronobergs- o. Polhemsgatorna. 17. E 4.
 Kronobergsgr., Kh. väster om Kronoberget (Kronobergsparken) m'n Handverkareg. o. Flemingg. (1-21) 23, (23 o. s. v. o. jämna nummer) 17. D 4-E 3.
 Kronprinsessan Lovisas vårdanstalt. 17. E 4.
 Krukmakareg., s. fr. Timmermannsg. genom Ansgariberget t. Gubblusg. 16. G 6-E 6.
 Kruthusplan, ö. m'n Laboratorieg. o. Nobelg. 20. K 4.
 Kräkgränd, st. fr. Skeppsbron, m'n n:r 14 o. 16, t. Österlångg. 1. C 1.
 Kräftriket Stora och Lilla, Dj. 28.
 Kullen, Dj. 28.
 Kungl. Biblioteket, ö. Humlegården. 9. H 3.
 Kungl. Slottet. 1. B, C 1.
 Kungl. Teatern. 7. H 4.
 Kungsbron, fr. Flemingg. öfv. Klaraviken. F 4.
 Kungsbroplan. 4. F 4.
 Kungsg., n. fr. Stureplan öfver Hötorget o. Kungsbron t. Kungsholmsg. (1-25) 7, (2-34) 8, (36-74 o. 41-65) 3, (67- o. s. v.) (76- o. s. v.) 4. G 3-F 4.
 Kungsholmsbrog., Gamla, n. fr. Hötorget t. Klaraviken (11-43 o. 20-54) 3, (45-53 o. 56) 4. G 3-F 4.
 Kungsholmsg., Kh. fr. Klaraviken söder om Kungsbron t. Stadshagen (1-19 o. 2-26) 4, (25 o. 28-44) 17, (27-39 o. 46-56) 23, (58 o. s. v., 41 o. s. v.) 29. F 4-D 3.
 Kungsholms hamnplan (1-7). 4.
 Kungsholms kyrkoplan, Kh. n. om kyrkan. 4. F 4.
 Kungsholmsstrand, Kh. på holmens östra sida, fr. Mälaren t. Flemingg. 4 o. 17. G 4-F 3.
 Kungsholmstorg, Kh. vid Handverkareg., m'n n:r 21 o. 23 A. (udda n:r) 17, (jämna n:r) 4. E 4.
 Kungsklippan, Kh., område m'n Kaplansbacken o. Pipersg. 4. F 4.
 Kungstensg., n. m'n Karlavägen o. Dalag. (1-17) 28, (10-20 o. 19-23) 8, (25-69) 18, (22-56) 6, (58-62) 22. H 2-F 3.
 Kungsträdgårdsg., n. fr. Södra Blasieholmshamnen t. Norrlandsg. 7. H 4.

Kvarng., s. fr. Maria kyrkogårds södra port t. Högbergsg. 15. H 6.
 Kvarngränd, Lilla Västra, Kh. fr. Kungsholms kyrkoplan t. Pipersg. 4. F 4.
 Kvarngränd, Stora Västra. 4.
 Kvarngränd, Västra, s. fr. Götg., mln n:r 56 o. 58, västerut. 14. H 7.
 Kvarngränd, Östra, Kh. fr. Lilla V. Kvarngränd t. Kaplansbacken. 4. F 4.
 Kvarnången (postadr. Sthlm 4). 32.
 Kvastmakarebacken, s. fr. Folkungag., mln n:r 80 o. 82, t. Åsög. 12. J, K 7.
 Kvickjock, Dj. 20. M 6.
 Käckbrinken, st. fr. Stortorget t. Mälarehamnen. 1. B 1.
 Källaregränd, st. fr. Slotts b. t. Stortorget. 1. B, C 1.
 Källhagen, Dj. 20. L 4.
 Källstugan, Dj. 28.
 Köpmanbrinken, st. fr. Köpmanorget t. Österlångg. 1. C 1.
 Köpmanng., st. fr. Köpmanorget t. Stortorget. 1. C 1.
 Köpmanorget, st. vid skärningen af Köpmanng., Baggensg. o. Bollhusgränd. 1. C 1.
 Körsbårshagen, ö. (Billiga bost., S:t Eriks, Tillf.) 28.
 Kötorget, st. 1. B 2.
 Laboratorieg., ö. fr. Strandv. t. Kruthusplanen. 20. K 4.
 Laboratoriehagen, Dj. 20.
 Landtmäterbacken, n. fr. Västra Trüdgårdsg. t. Karl XIII:s torg. 7. H 4.
 Lejonbacken, st. n. om Kungl. Slottet. 1. B, C 1.
 Lejonsteds gränd, st. fr. Stora Nyg., mln 42 o. 44, t. Mälartorget. 1. B 2.
 Lido, Dj. 20. M 4.
 Lignag., s. mln Brännkyrkag. o. Årsta strand. 31. E 6, 7.
 Liljeholmens järnv. område (postadr. Liljeholmen). 33.
 Liljeholms. 31.
 Lilla. Sammansätt. med detta ord, se hufvudordet.
 Lillabält, ö. fr. Karlaplan t. Östermalms:s östra mynning (Skeppareg.) 24. J 3.
 Lillansplan, ö. v. slutet af Engelbrektsg., intill Valhallavägen. 9. H 2.
 Linboda (postadr. Älfsjö). 34.
 Linde (postadr. Sthlm 4). 32.
 Lindhagensg., Kh., från Rålabstorget t. Ulfunds-sjön. 29. C 3—D 4.
 Lindvalls plan. 31.
 Linnég., ö. mln Stureg. o. Strandvägen (1—5 o. 2—6) 9, (7—27 o. 8—30) 10, (29—41 o. 32—50) 11, (51—83 o. 52—60) 24, (62—82, 85) 20. I, J 3.
 Listonhill, Dj. 20.
 Lodg., ö. mln Rådmang. o. Vinkelg. 28. H 2.
 Lofög., Kh. fr. Essingev. t. Mälarparken. 29. B 4.
 Logården, st. vid östra sidan af K. slottet. 1. C 1.
 Logårdstrappan, st. Skeppsbron nedanför slottets östra sida. 1. C 1.
 Lokattens trappor, s. fr. Stora Glasbruksg. mln n:r 19 o. 21 t. Stadsgården. 13. I 6.
 Londonviadukten, s. mln Folkungag. o. Stadsgården.
 Lotsg. s. fr. Sägareg. österut. 12. J 7.
 Louden, Dj. 20.
 Lovisag., ö. fr. Storg. t. Linnég. 20. K 4.
 Lundag., s. fr. Högalidsberget österut till Torkel-Knutssonsg. (3—21 o. 2—18) 19, (23—41) 31. E 6—F 6.
 Luntmakareg., n. fr. Öxtorgsg. t. Surbrunnsg. (1—17 o. 4—16) 3, (19—55 o. 18—32 D) 5, (67—75 o. 34—50) 18, (77—101 o. 52—68) 6. H 3—G 2.
 Lusthusporten, Dj. 20.
 Lützceng., ö. fr. Karlaplan t. Storbältg. 20. J 3.
 Lytekyb (postadr. Enskede). 32.
 Långa g., Dj. fr. Allm. gr. t. Bredag. 20. K 5.
 Långbro (postadr. Älfsjö). 34.
 Långbrodal (postadr. Älfsjö). 34.
 Långdalen (postadr. Älfsjö). 34.
 Långholmen. 31. C, D, E 5, 6.

Långholmsg., s. fr. Söder Mälärstrand t. järnvägen (1—17 o. 2—26) 31, (19 o. s. v.) 16. D 6.
 f. d. Långholmsvarfvet, se Mälärvarfvet.
 Långsjö (postadr. Älfsjö). 34.
 Långängen (postadr. Älfsjö). 34.
 Lästmakareg., n. fr. Biblioteksg. t. Oxtorget. 7. H 3.
 Lövholmen (postadr. Liljeholmen). 33.
 Lötjmantsg., mln Artillerig. o. Skeppareg. 11. J 2.
 Majorsg., ö. fr. Humlegårdsg. t. Linnég. 10. I 3.
 Malmen (postadr. Enskede). 32.
 Malmskillnadsg., n. fr. Brunkebergstorg t. Johannes kyrkogård (1—25) 2, (27—37) 3, (39—41) 5, (2—48 D) 7, (50—64) 8. H 4, 3.
 Malmtorgsg., n. fr. Gustaf Adolfs torg t. Brunkebergstorg. (1—5) 2, (2—10) 7. H 4.
 Manila, Öfre, Nedre, Dj. 20. N 5.
 Maria Bang, s. fr. Årstaviken österut längs järnvägen. 16. E 7—G 7.
 Mariaberget, s. vid Söder Mälärstrand, fr. Maria-hissen t. Torkel-Knutssonsg. G 6.
 Mariag., s. fr. Götg. t. Maria Kyrkog. 15. H 6.
 Mariagränd, s. fr. Götg. t. Stora Glasbruksg. 13. H 6.
 Mariahissen, vid Söder Mälärstrand. 19. G 6.
 Maria Högbergsg., se Högbergsgn.
 Maria kyrka. 15. H 6.
 Maria Trappgränd, s. fr. Hornsg. midt för Maria kyrka norrut t. Söder Mälärstrand. 19. H 6.
 Marieberg, Kh. på holmens s. v. vid Mälären. 29. C 5.
 Mariebergsg., Kh. öster om Stadshagen fr. Drottningholmsv. t. Karlbergssjön. 29. C 4—D 3, 5.
 Mariedal, Kh. mln Hummersberg och Karlbergssjön. 29.
 Mariehill, Dj. 20.
 Markvardsg., n. fr. Tuleg. t. Salmåtareg. (1—7 o. 2—8) 8, (9—17 o. 10—18) 6. G 2.
 Mattuskyrkan. 26. E 2.
 Mejtensgränd, Lilla, s. fr. Värmdög. mln n:r 53 o. 55. 25. J 7.
 Mejtensgränd, Stora, s. fr. Bondeg. mln n:r 46 o. 48. 25. J 7.
 Mellantrappan, se Borgmästaretrappan. C 1.
 Midsommarkransen (postadr. Midsommarkransen). 34.
 Mikaelsgränd, s. fr. Fjällg. mln n:r 28 o. 30 till Stigbergsg. 12. J 6.
 Missionshyddor, se Hyddan.
 Montebello, Dj. 28.
 Mosebacketorg, s. vid Hökens-, Svartens- o. Östgötagatorna. 13. H 6.
 Mosebacketrappor, s. fr. Mosebacketorg t. Stora Glasbruksg. = Katarina Trappgränd. 13. H 6.
 Mossen (postadr. Enskede). 32.
 Munkbrog., st. fr. Munkbron t. Mälartorget. 1. B 1.
 Munkbron, st. fr. Riddarhustorget t. Kötorget. 1. A, B 1.
 Musikaliska akademien. 7. I 4.
 Myntet, Kungl. 4. F 4.
 Myntg., st. fr. Myntorget t. Riddarhustorget. 1. B 1.
 Myntgränd, st. fr. Myntg. t. Norrström. 1. B 1.
 Myntorget, st. mln Strömmen, Myntg. och Lejonbacken. 1. B 1.
 Mälareg., n. fr. G:la Kungsholmsbrog. t. Apelbergsg. 3. G 3.
 Mälärhöjden (postadr. Mälärhöjden). 34.
 Mälarparken, Kh. å ömse sidor om Tranebergsvägen. 29. A, B 3, 4.
 Mälartorget, st. vid slutet af Munkbrog. 1. B 2.
 Mälärvarfvet. 31. E 5.
 Mästersamuelsg., n. fr. Birgerjarisg. mln n:r 11 o. 13 t. Klara Strand. (1—37 o. 2—36) 7, (39—79 o. 38—42) 2, (44—82) 3. H 3—F 4.
 Nackag., s. fr. skärningen mln Ringvägen o. Erstag. österut t. Hammarbystrand. 12. J, K 7.
 Nannylund, Dj. 20.
 Narvavägen, ö. (1—17 o. 2—34) 20, (19—37) 24. J 4, 3.
 Nationalmuseum. 7. I 4.
 Naturhistoriska riksmuseum. 28.
 Navigationskolan. 12.

Nedre. Sammansätt. med detta ord, se huvudordet. Nobelg., ö. fr. Strandväg. t. Kruthusplan. 20. K 4. Nobelinstitutets afd. för fysikalisk kemi. 28. Nobelparken, ö. m. bln Djungårdsbrunnsviken, Strandväg. o. Nobelg. 20. K 4. Nordiska museet, Dj. 20. J 4. Norra. Sammansätt. med d. o., se huvudordet. Norrbäckag., n. fr. Rörstrandsg. t. Torspan. (1—11 o. 2—14) 27. (13—17 o. 16 o. s. v.) 26. D 2. Norrbrö, fr. Lejonbacken t. Gustaf Ad. torg. B 1. Norrländsg., n. fr. Karl XIII:s torg t. Birgerjarls-g. (1—28 o. 2—26) 7. (27—33 o. 28—30) 8. (Högre udda nr se Birgerjarls-g. 25—33). H 4, 3. Normalmstorg., n. vid Hamng., norr om Berzelii park. 7. H 4. Norr Mälärstrand, Kh. på Kungsholmens södra sida fr. Eldkvarnen t. Smedsuddn. (2—34) 4. E, F, G 5. Norrtullsg., n. forts. af Drottningg. t. Norrtull (1—17 o. 2—12 A, B) 6, (19—37) 22, (14—32 o. 33—69) 26. F 2, 1. Norrtulls järnvägsstation, n. 26. E 1. Norrtullsvägen (1—5). 26. E 1. Novilla, Dj. 20. K 5. Nya. Sammansätt. med detta ord, se huvudordet. Nybergsg., ö. fr. Linnég. t. Kommandörs-g. 11. 13. Nybohof (postadr. Liljeholmen). 33. Nybrog., ö. fr. Nybroh. t. Valhallav. 10. I 4—2. Nybrohamnen, ö., ö. om Berzelii park (17—19) 7, (24—26) 10, (22) 11. 14. Nyg., Lilla, st. fr. Munkbron t. Kornhamnstorg. 1. B 2. Nyg., Stora, st. fr. Riddarhustorget t. Kornhamnstorg. 1. B 1, 2. Nygatstvärgård, s. fr. Bondeg. t. Kvastmakarebacken. 12. K 7. Nygränd, st. fr. Skeppsbron, m. n. nr 16 o. 18, t. Österlångg. 1. C 1. Nytorget, s. vid Nytorgsg., Skäneg. o. Värmdög. 25. 17. Nytorgsg., s. fr. slutet af Stora Glasbruksg. t. Nytorget. (1—21 A, B o. 2—24) 13, (26—36) 14, (25 A, B—29) 12, (33 o. 38—42) 25. 16, 7. Nyströmsg., n. fr. Berzelii park t. Kungsträdgårdsg. 7. H 4.

Oakhill, Dj. 20. I 5. Observatorieg., n. fr. Drottningg. t. Sabbatsbergs sjukhus. (1—17 o. 2—14) 6, (19—23 o. 16—22) 22. F 2. Observatoriegård, n., norr om Observatorium t. Stjärng. 6. F 2. Observatorielunden, n., omkring Observatorium. 6. F, G 2. Observatorieplan, 6. F 2. Observatorium, n. (= Drottningg. 120). 6. G 2. Odd Fellow-ordens lokal (Klara V. Kyrkog. 17). G 4. Odeng., ö. o. n. fr. Valhallavägen, västerut t. St. Eriks plan. (1—19 o. 2—20) 28, (21—35) 8, (22—50) 21, (37—63 o. 52—58) 6, (65—71 o. 60—82) 22, (84 o. s. v.) 30. H 1—E 2. Odenslunden, m. Karlbergsvägen, Uplands. och Odeng. 22. F 2. Olofsg., n. fr. Hötorgets nordöstra hörn t. Ad. Fr. kyrka. (1—5 o. 2—4) 3, (7—13 o. 6—10) 5. G 3. Orhem (postadr. Enskede). 32. Oskarstrykan. 20. J 4. Oskarsteatern. 3. G 4. Oweng., Kh. öster om Kgl. Myntet fr. Handtverkarreg. t. Mälaren. 4. F 4, 5. Oxtorg., n. vid slutet af Oxtorgsg. (1, 2, 3) 8, (4—6) 7. H 3. Oxtorgsg., n. fr. Oxtorget t. Hötorget (1—9) 2, (6—18) 3, (2—4 se Oxtorget). H, G 3.

Packhus, st. från Skeppsbron, m. n. nr 36 o. 38, t. Österlångg. 1. C 1, 2. Panoptikon, Svenska (Kungsträdgårdsg. 18). 7. H 4. Parkg., mellan Polhemsg. och Kronobergsg. 17. E 4, 3. Parkudden, Dj. 20. Parmmätareg., Kh. fr. Mälaren öfver Bergsg. väster om kyrkogården. 4. F 4.

Passage Birger Jarl (= Birgerjarls-g. 9 o. Smäländsg. 10). 7. H 3. Pavvres hontaux, asyl för. 6. F, G 2. Peder Myndes Backe, s. fr. Stadsgård. t. Götg. 13. H 6. Pelikansgränd, st. fr. Gafelg. t. Österlångg. 1. C 1. Pilg., Kh. fr. Mälaren t. Bergsg. o. fr. Kungsholmsg. t. Flemingg. 17. E 4. Pilgränd, s. fr. Prästgårdsg., vid nr 43, söderut. 16. G 7. Pilgränd, Lilla, s. fr. Stora Pilgränd t. Västgötög. 14. H 8. Pilgränd, Stora, s. fr. V. Kvarng. t. Lilla Pilgränd. 14. H 7, 8. Pipersg., Kh. fr. Bergsg. t. Flemingg. 4. F 4. Piperska Muren, Kh. 4. F 4. Planterhagsvägen. 28. I 1. Plogg., s. m. bln Skåne- o. Äsögatorna, väster om Hvita Berget (udda nr o. 2—8) 12, (10—20) 25. J 7. Plommonbacken, Dj. 20. Polhemsg., Kh. fr. Klaraviken t. Norr Mälärstrand längs Kronoberget (Kronobergsparken). 17. E 4, 3. Polshuset. 17. Pontonierg., Kh. fr. St. Eriks-g. m. n. nr 5 o. 9 till Fridhemsg. 17. D 4. Postkontoret, Central. 3. G 4. Prins Carls palats, Dj. 20. K 5. Prins Engens palats, Dj. 20. Prins Wilhelms palats, Dj. 20. Provisoriska sjukhuset = Äsög. 97. 14. 17. Prästg., st. öfver Storkyrkobrinken t. Österlångg., midt f. nr 51. 1. B 1—C 2. Prästgårdsg., s. fr. Fredmansg. t. Ringväg. (1—21 o. 2—28) 15, (23—43 o. 30—45) 16. H 6—F 7. Privatgatan, ej officiell benämning å öppen plats vid Holmias bost. v. Ringv. 25. Pålssundsg., s. fr. Högalidsg. t. Pålssundet. 31. E 6.


Ragvaldsbro, s. nedanför Ragvaldsg. 19. H 5. Ragvaldsg., s. fr. Mälaren söderut, t. Södermalms högre allm. läroverk (1—5 o. 2—6) 19, (13—23 o. 8—20) 15. H 6. Realläroverket. 8. G 2. Regeringss., n. fr. Gustaf Adolfs torg t. Tegnérg. (1—71 o. 2—62) 7, (73—113 o. 64—94 A) 8. H 4—2. Renhållningsstation, Norra. 26. D 2. — Södra 14. G 7. — Östra 28. H 1. Rensg., n. fr. Birgerjarls-g. t. Saltmätareg. (1—17 o. 2—14) 8, (19—21 o. 16—30) 6. G 2. Renstjernsg., s. fr. Stadsgårdshamnen, s. k. Söderbergs trappor t. Färgareg. (2—16) 13, (13—27 o. 18—28) 12, (30—46 o. 31—51) 25. 16—J 8. Reimersholm (postadr. Stlhm Sö). 33. Reimersholmseg. 31. Repslagareg., s. fr. Hornsg. t. Högbergsg. 15. H 6. Riddareg., ö. fr. Grefmagnig. t. Greftureg. (1—11 A, B o. 2—20) 10, (13—19 o. 22—32) 11, (21—39 o. 34—56) 24, (41—57 o. 58—78) 20. 13—J 4. Riddarholmen, st. väster om Riddarhustorg. (numrering tillh. Birger Jarls torg). 1. A 1. Riddarholmshamnen. 1. A 1. Riddarholmskyrkan. 1. A 1. Riddarhuset. 1. A 1. Riddarhusgränd, st. fr. Riddarhustorget till Norrström. 1. A 1. Riddarhustorget, st. m. bln Munkbron, Stora Nyg. o. Myntg. 1. A 1. Riksarkivet. 1. A 1. Riksbankshuset, Gamla. 1. C 2. Riksbankshuset, Nya, Helgeandsholmen. 1. B 1. Riksdagshuset, Helgeandsholmen. 1. B 1. Riksmuseum, Naturhistoriska. 28. Rimbog., ö. fr. Engelbrektsg. t. Eriksbergsg. 9. H 3. Ringvägen, s. fr. Söder Mälärstrand vid Skinnarviksberg. t. Stadsgård. vid Danvikslund. (3—15) 19, (17—21 o. 12—14) 16, (2—10) 31, (både gammal o. ny serie) (64—112 o. 123) 14, (118—126) (Holmias bostäder). 25. F 6—K 7. Roddareg., s. fr. Katarina Kyrkbacke. 13. 16. Ropsten. 28.

- Rosenbad, n. den öppna platsen vid slutet af Fredsg. 2. H. 4.
- Rosendal, Dj. 20. M. 4.
- Roseng, n. fr. Luntmakareg., midt för n:r 45, till Döbelnsg. 5. G. 3.
- Rosenhill, Dj. (A o. B). 20.
- Rosenlundg., s. fr. Lundag. vid Skinnarviksbergets sydöstra hörn söderut t. Årstalunden. 16. G. 6, 7.
- Rosenvik, Dj. (A, B o. C). 20. L. 5.
- Roslagsg., n. från Rensg. t. Roslagstull (1-3 o. 2-4) 8, (5-57 o. 6-48) 21, (50) 28. H. 2-6. 1.
- Runebergsg., ö. ungefärlig fortsättning af Tegnérsgr. till Karlavägen. 28. H. 2.
- Rutger-Fuchsg., fr. Hammarby, till Ringvägen (genom kv. Kroken) 14. H. 1.
- Ryska kyrkan. 28. H. 1.
- Rådhuset. 1. A, B. 1.
- Rådhusgränd, st. fr. Myntg., mln 4 o. 6. 1. B. 1.
- Rådmång, n. fr. Lilljansplan västerut t. Dalag (1-11 o. 2-12) 9, (13-31, 14-30) 28, (33 o. 32-42) 8, (35-83 o. 44-90) 18. H. 2-F. 3.
- Rålambshof, Kh. söder om Drottningholmsv. mln Karlsvik o. Sjukhemmet. 29. D. 4.
- Rålambsvägen, Kh. mln Rålambstorg o. Tranebergbro. 29. D-A. 4.
- Räntmästaretrappan, st. vid Skepsbron, invid Slussen. 1. C. 2.
- Rödabergsg., n. mln Rödabergsplatsen o. Gäfleg. 26. E. 2.
- Rödabergsplatsen mln Kadettg. o. Rödabergsg. samt mln Torbjörn Klockares gata o. Vikingag. 26. E. 2.
- Rödbodtorget, n. vid Jakobsq. o. Klara Södra Kyrko g. 2. G. 4.
- Rörstrands bruk, n. söder om Rörstrandsg. 27. E. 3.
- Rörstrandsg., n. fr. St. Eriksplan åt nordväst till Solnavägen. (2-8) 30, (öfriga n:r) 27. E. 2-D. 2.
- Sabbatsbergs asyl, n. 22.
- Sabbatsbergs sjukhus, n. vid Dalag. 22. F. 3.
- Sabbatsbergs älderdoms hem, n. vid Torsg. 22. E, F. 3.
- Saltmästareg., n. fr. Kammakareg., midt för Ad. Fr kyrka, t. Odeng. (1-3 o. 2-6) 5, (5-19 o. 8-16) 18. (21-31 o. 18-32) 6. G. 3, 2.
- Saltsjöbanans station, Stadsgården. 13. I. 6.
- Saltviigränd, st. fr. Västerlångg. t. Myntg. 1. B. 1.
- St. Eriks bostäder, n. Norrtullsg. (9-13). 6. F. 2.
- s. Bränkyrkag. 31. E. 6.
- ö. Körbsärhagen. 28.
- ö. Värtan. 20.
- St. Eriksbrinken, mln St. Eriksq. o. Rödabergsg. 26. E. 2.
- St. Eriksbr. 23.
- St. Eriksq., Kh. och n. fr. Norr Mälarstrand norrut öfver St. Eriksbr. till St. Eriksplan, Karlbergsvägen o. Solnavägen (1-63 o. 20-40) 23, (2-18 o. 42-60) 17, (77) 27, (89-91 o. 82-91) 30, (96) 26.
- St. Eriks kapell. 14. H. 7.
- St. Eriksplan, n., tresid. platsen vid Atlas. 30. E. 2.
- St. Görans kyrka. 29.
- St. Göran, Sjukhus. Kh. 29. C. 3.
- St. Paulsg., s. fr. Götg. t. Torkel-Knutssong. (1-37 o. 2-26) 15, (39, 28-38) 16. H. G. 6.
- Sandbergsg., Nya, s. fr. Sandbergs Tvärgr. till Gotlandsg. 25. I. 7.
- Sandbergs Tvärgr., s. fr. Östgätg. t. Axelsgr. 25. I. 7.
- Sandsborg (postadr. Sthlm 4). 32.
- Scheeleg., Kh. fr. Kungsholmstorg t. Flemingg. 4. E, F. 4.
- Schönfeldtsgränd, st. fr. Stora Nyg. mln n:r 30 o. 32 t. Mälartorget. 1. B. 1.
- Segeltorps villastad del af (postadr. Liljeholmen). 34.
- Serafferilasarettet, Kh. 4. F. 4.
- Sergelg., n. fr. Mästersamuelsg. t. Hötorgets sydöstra hörn. (1) 3, (2-8) 2. G. 3.
- Sibyllög., ö. fr. Nybrohamnen t. Valhallvägen (jämna n:r) 11, (udda n:r) 10. 14-2.
- Sigridsberg, Kh. s. om Drottningholmsvägen invid Tranebergbro. 29. A. 4.
- Sigtunag., n. fr. Odeng t. Frejg. (1-19 o. 2-18) 30, (21 o. s. v.; 20 o. s. v.) 26. F. 2-E. 1.
- Siklag., s. fr. Årstatorget österut t. Hammarbystrand. 14. G. 8-13.
- Sirishof, Dj. 20.
- Sjukhem, Sthms gamla o. nya, Kh. v. Drottningh. vägen. 29. D. 4.
- Sjukhuset Eira. 4.
- Sjukhuset St. Göran, Kh., Stadshagen. 29. C. 3.
- Sjörigrigskolan 7. I. 5.
- Sjömansgatan, Dj. 20. K. 5.
- Sjömanshemmet, s. Peder Myndes b. 13. H. 6.
- Sjömanshuset, st. Gafelgr. 1. 1. C. 1.
- Sjöstugan (= Ölandsg.) 10. 14. H. 8.
- Skansberg (postadr. Sthlm 4). 32.
- Skansen, Dj. 20. K. I, 4, 5.
- Skanskvarn (postadr. Sthlm 4). 32.
- Skarabergsg., s. fr. St. Paulsg., mln n:r 5 o. 7, t. Högbergsg. 15. H. 6.
- Skarpnäck (postadr. Skarpnäck). 32.
- Skeppareg., ö. fr. Strandväg. t. Valhallväg. (jämna n:r) 24, (udda n:r) 11. I. 4-J. 3.
- Skepparegränd, s. fr. Lotsg. t. Åsög. 12. J. 7.
- Skeppar Karls gränd, st. fr. Skeppsbron mln n:r 8 o. 10 t. Österlångg. 1. C. 1.
- Skeppar Olofs gränd, st. mln Köpmang. o. Trädgårdsg. 1. C. 1.
- Skeppsbron, st. fr. Norrbr. t. Slussen. 1. C, D, 1, 2.
- Skeppsbroäng (Experimentalfältet). Dj. 28.
- Skeppsholmen, sydost om Blasieholmen. 7. I, J, 4, 5.
- Skinnarviksberget, s. parken å Skinnarviks- o. Gubbhusbergen. 16 o. 19. E, F, 6.
- Skinnarviksg., s. fr. Söder Mälarstrand t. Torkel-Knutssong. 19. F, G. 6.
- Skinnarviksgränd, Lilla, s. fr. Badstug., mln n:r 32 o. 34, t. Torkel-Knutssong. 19. G. 6.
- Skogshyddan, Mariebergsg. 29.
- Skogsinstitutet, Dj. 20. K. 4.
- Skogsvägen, Kh. fr. Lindhagensg. t. Stadshagen. 28.
- Skolgränd, s. mln Tavastg. o. Badstug. 19. G. 6.
- Skolgränd, Tyska, st. fr. Svartmang. mln n:r 23 o. 25 t. Baggensg. 1. C. 1.
- Skolhuset, Gamla o. Nya, Dj. 20. K. 5.
- Skomakareg., st. fr. Stortorget t. Tyska Brinken. 1. B. 1.
- Skottgränd, st. fr. Skeppsbron, mln n:r 20 o. 22, t. Österlångg. 1. C. 1.
- Skrubba (uppfostningsanst.) (postadr. Skrubba). 32.
- Skräddaregränd, st. fr. Västerlångg., mln n:r 38 o. 40, t. Stora Nyg. 1. B. 1.
- Skuggan, Lilla o. Stora, Dj. 28.
- Skurug., s. fr. Folkungag. t. Hammarbystrand, öster om Barnängsg. 12. K. 7.
- Skyddsföreningens hus, Kh. Stadshagen, ofvanför St. Eriks bostäder (Fridhemsg. 9). 29. D. 3.
- Skyddsföreningens hus, s. Ölandsg. 10. 14. H. 8.
- Skytteg., s. fr. Folkungag. t. Årstalunden. 16. F.
- Skåneg., s. fr. Årstalunden österut t. Hammarbystrand. (3-51 o. 2-70) 14, (53-111 o. 72-116) 25. G. 7-K. 7.
- Skärgårdsg., st. fr. Köpmang. t. Tyska Brunn. 1. C. 1.
- Skärmarbrant (postadr. Enskede). 32.
- Sköldg., s. fr. Södra Bantorget sydväst ut till Årstaviken (Del af Tantog.) 16. F. 7.
- Sköldungag., ö. mln Friggag. o. Valhallvägen. 28. H. 1, 2.
- Sköndal (postadr. Sthlm 4). 32.
- Sköndal, Lilla (postadr. Enskede). 32.
- Sköndal, Stora (diakonanst.) (postadr. Sthlm 4). 32.
- Sköndalsbro (postadr. Södertörn). 32.
- Skönstavik (postadr. Sthlm 4). 32.
- Slakthuset, Enskede. 32.
- Slottsbacken, st. s. om Kgl. Slottet. 1. C. 1.
- Slussen. H. 5.
- Slussg., Nedre, s. mln Östra o. Västra Slussg. 13. H. 6.
- Slussg., Västra, s. fr. Slussen, väster om Basaren t. Södermalmtorg. 13. H. 6.
- Slussg., Öfre, s. fr. Nedre Slussg. till Södermalmtorg = öfre delen af Västra Slussg. 13. H. 6.
- Slussg., Östra, s. öster om Basaren t. Brunnbacken. 13. H. 6.
- Slussplan, st. norr om Slussen. (63) 1. C. 2.

- Slöjdg., n. fr. Mästersamuelsg. t. Hötorgets syd-
västra hörn. 3. G 4, 3.
- Småla gränd, n., min Davidbagareg. o. Snickareg. 8.
H 3.
- Smedjög., Norra, n. fr. Jakobsg. t. Hamng. 7. H 4,
Smedsudden, Kh. söder om Drottningholmsvägen,
min Rålambshof o. Marieberg. 29. C, D 5.
- Småländg., n. fr. Nybrog. t. Malmkillnadsg. (1-3
o. 2-6) 10, (5-33 o. 8-42) 7. I-H 4.
- Snickareg., n. fr. Birgerjarlg. t. Regeringsg. 8. H 3.
Sockerbruks-, s. öster om Tanto sockerbr. 16. F 7.
Sockerbruksgränd, s. fr. Brännkyrkag. 3 t. Mälaren.
19. H 6.
- Soñahemmet, 5. vid Valhallavägen. 28. I 2.
- Soñakyrkan. 25. J 7.
- Soñeberg, Lh. sydvästra udden. 31. C 6.
- Solberg (med klockaregård) (postadr. Älfsjö). 34.
Solgränd, st. fr. Stortorget min n:r 16 o. 18 t.
Prästg. 1. B 1.
- Sølhemmet. 28. H, I, 2.
- Solnåvgen, n. fr. Rörstrandsg:s norra mynning t.
Sveaplan o. Roslagsg. (1-7) 21, (9-121) 26, (123-127)
27. D 2-G 1.
- Spektensgränd, st. fr. Trångsund t. Prästg. 1. B 1.
Stadion. 28. I 2.
- Stadsgården, s. fr. Brunnsbacken t. Tegelvikshamnen.
(2-36) 13. H 6-J 6.
- Stadhagsvägen, Kh. n. om Lindhagensg. min Stjern-
hjelmsvägen och Kellergsg. 29. C 3.
- Stallg., Bl. min N. o. S. Elsieholmshamnen. 7. I 4.
Stallmästaregården. 26. F 1.
- Stenbosksg., 6. min Eriksbergsg. och Engelbrektsg.
28. H 2.
- Stigberget, s. parken min Stigbergs- o. Tjårhofs-
gatorna. 12. J, 1, 6.
- Stigbergs-, s. fr. Katarina Östra Kyrkogränd t.
Klippg. (1-11 o. 2-16) 13, (15-31 o. 22-42) 12.
I, J 6.
- Stigen, s. fr. L:a Glasbruksg. t. Svartensg. 13. I 6
Stjernhjelmsvägen, Kh. fr. Geijersvägen t. Stads-
hagsvägen. 29. B, C 3.
- Stjårg., n. fr. Observatorielund t. Norrtullsg. 6. F 2.
Stilm-Saltsjöns järnvägsstation, Stadsgården 13. I 6.
Stihms hospital. 29.
- Stihms sjukhem, gla o. nya, Kh. v. Drottning-
holmsv. 29. D 4.
- Stihms stads bad- och siminrättning. 1. G 5.
- Stihms östra station. 28. H 1.
- Storabältg., 6. fr. Lillabältg. t. Banérg. 24. J. 3.
- Storg., 5. min Östermalmstorg o. Strandvägen (1-21
o. 4-12) 11, (23-29 o. 14-32) 24, (31-37 o. 34-60)
20. I-K 3, 4.
- Storkyrkan. 1. B 1.
- Storkyrkobrinken, st. fr. Trångsund t. Riddarhus-
torget. 1. B 1.
- Stortorget, st. min Börsen, Köpmang., Svartmang. o.
Skomakareg. 1. B 1.
- Strandvägen, 6. fr. Nybrohamnen förbi Djurgårdsbron
till Laboratorieg. (1-9) 11, (11-27) 24, (29-65)
20. I-K 4.
- Strömng., n. fr. Operahuset öfver Gustaf Adolfs torg
t. Rosenbad. (14) 7, (16-24) 2. H 4.
- Strömparterren, vid Norrbro. 7. H 4.
- Strömsborg, i Mälaren, min Vasa- o. Järnvägsbro-
arna. 1. A 1.
- Stureg., 8. 6. om Humlegårdens fr. Stureplan t.
Valhallavägen. 9. H 3-12.
- Stureparken, 6. plats vid Östermalmsg. o. Stureg. 9. I 2.
Stureplan, 8. vid Stureg:s mynning. (13-15) 7,
(8friga n:r) 9. H 3.
- Sturevägen, 8. Stureg:s forts. fr. Valhallavägen till
Vårthamnen, norra sidan 28, södra sidan 20.
12-K 1.
- Styckjunkareg., 6. fr. Birgerjarlg. t. Riddareg. 10. I 3.
Styrmang., 6. fr. Strandv. t. Karlaplan. 24. J 4, 3.
Sundsberg (postadr. Stihlm 4). 32.
- Sundsta (postadr. Stihlm 4). 32.
- Surbrunnsg., n. o. 8. fr. Valhallavägen t. Norrtullsg.
(1-17 o. 2-16) 28, (19-43 o. 18-46) 21, (45-55 o.
48-56) 6. H 1-F 2.
- Svartensg., s. fr. Götg. förbi Mosebacketorg t. Kata-
rina Kyrkobacke. 13. H. 16.
- Svartmang., st. fr. Stortorget, min n:r 5 o. 7, t. Be-
nikebrinken. 1. C 1.
- Svartsjög., Kh. min Rålambsvägen och Drottning-
holmsvägen. 29. B 4.
- Sveaplan, n. vid Sveavägs norra mynning. 26. F 1.
Sveavägen, n. St. Badstug:s förlängning norrut fr.
Markvardsg. t. Sveaplan. 6, 26, (96-118) 21.
F 1-G 2.
- Svedenborgsg., s. fr. Ad. Fredrs torg söderut t.
Siklag. (1-15 o. 2-16) 15, (21-37 o. 42-50) 14.
G 6-H 8.
- Svedmyran (postadr. Stihlm 4). 32.
- Svenska Teatern. 7. I 4.
- Sven-Vintapparegränd, st. fr. Västerlångg. min n:r
26 o. 28 t. Stora Nyg. 1. B 1.
- Synagogan. 7. H 4.
- Sågareg., s. fr. Folkungag. t. Åsög. 12. J 7.
- Såtra (postadr. Målarhöjden). 34.
- Söderbergs trappor, s., forts. af Renstjernasg. t.
Stadsgården. 13. I 6.
- Söderhamngs. min Gädeg. o. Solnåvgen. 26. E 1.
Södermalmstorg, s. min V. Slussg., Brännkyrkag.,
Hornsg. o. Götg. (2-8) 19, (7, 24, 26) 13. H 6.
- Södermannag., s. fr. Katarina Kyrkogårds södra port
t. Hammarbystrand. (1-5 o. 2-6) 13, (7-17 o.
8-18) 14, (19-55 o. 20-64) 25. I 6-8.
- Södertörns villastad (postadr. Södertörn). 32.
- Söder Målarstrand, s. fr. Slussen t. Bergsund. 13.
19 o. 31. H 6-D 6.
- Talkrogn, Lilla (postadr. Enske). 32.
- Tantog., s. fr. midten af Tantolunden t. Årsta Strand.
16. F 7.
- Tantolunden, s. söder om Volmaryskullsg. o. Maria
Bang. 16. E, F 7.
- Tavastg., s. fr. Maria Trappgr. t. Somens Kvarngränd.
19. H 6-F 6.
- Teaterg., Nya, Bl. min Elsieholmsg. o. Norra Elsieh-
hamnen. 7. I 4.
- Teatern, Kungl. 7. H 4.
- Tegelbacken, plan min Vasa- o. Järnvägsbroarne
(Vasahamnen). 2. G 4.
- Tegeludden, Dj. 20.
- Tegelviks-, s. fr. Tjårhofsg. t. Bondeg. 12. K 7.
- Tegelviksgränd, s., se Danviks O. Kyrkogårdsgr. 12.
K 7.
- Tegelvikshamnen, eller Tegelvikstorget, s. framför
n:r 70 Folkungag. 12. K 6, 7.
- Tegnérsg., n. fr. Birgerjarlg. vid Regeringsg. västerut
t. Torsg. (1-15 o. 2-8) 8, (17-45) 5, (47-63 o.
10-46) 18. H 2-F 3.
- Tegnérslunden, n. vid Tegnérsg. o. Uplandsg. (jämna
n:r) 18, (udda n:r) 5. F, G 3.
- Tekn. högskolan. 18. F, G 2, 3.
- skolan. 3. G 3, 4.
- Teknologg., n. min Tegnérslunden o. Kungstensg.
18. G 3-F 2.
- Telegrafgränd, st. fr. Skeppsbron t. Österlångg.,
första gr. fr. Slottsbacken. 1. C 1.
- Tellusborg (postadr. Midsommarkransen). 34.
- Tessing, Kh. min Geijersg. o. Lindhagensg. 29. B 3.
- Thorildsvägen, Kh. min Drottningholmsvägen o.
Lindhagensg. 29. C 4.
- Timmermansg., s. fr. Lilla Skinnarviksgr. söderut,
(1-17 o. 2-14) 19, (16-50) 16, (21-43) 15, (45-
49) 13, (51 o. 52) 14, G 6, 7.
- Tjårhofsg., s. fr. Götg. t. s. k. Kilen (1-31 o. 2-48)
13, (33-65 o. 50-58) 12. H 7 J 6.
- Tomtebog., n. fr. Torsg. t. Solnåvgen. (1-7, 2-16)
30, (8friga n:r) 27. E, D 2.
- Torbjörn Klockares gatan, min Rödabergsplatsen o.
Egnahemsplatsen. 26. E 2.
- Torkel-Knutssong., s. fr. Söder Målarstrand t. Årsta-
torget. (23-27 o. 2-12) 19, (14-22 o. 29-39) 16.
G 6-8.
- Torsg., n. fr. Barnhög. förbi Sabbatsberg norrut t.
Solnåv. (2-10) 5, (12-20) 18, (1-5, 22-30) 22, (7-23
o. 34-50) 30, (25 o. s. v. o. 52-76) 26. F 3-E 2.
- Torsplan, n. vid Torsg:s norra mynning. 26. D, E 2.

- Torstensong., ö. fr. Strandvägen, mln n:r 33 o. 35.
 t. Storg. (3-15, 2-12) 20, (29) 24. J 4.
 Tranebergsvägen, Kh. 29. A, 4.
 Tranebergsvägen, Kh. fr. Lindhagensg. t. Tranebergsvägen. 29. B 3-A 4.
 Triewaldsgränd, st. fr. Järntorget t. Kornhamnstorg. 1. C 2.
 Tryckerig., Rh., mln Arkivg. o. Birgerjarls torg 1. A 1.
 Trångsund, st. fr. Storkyrkobrink t. Stortorget 1. B 1.
 Trädgårdsg., st. fr. Börsen t. Skeppar Olofs Gränd. 1. C 1.
 Trädgårdsg., Västra, n. fr. Jakobstorg t. Hamng. 7. H 4.
 Trädgårdsgränd, s. fr. Bondeg. t. Kvastmakarebacken. 12. K 7.
 Trädgårdstvärgård, st. mln Köpmang. o. Trädgårdsg. 1. C 1.
 Trädgårdstvärgård, s. fr. Holländareväg. t. Grindsg. 14. H, 7 8.
 Tuleg., n. fr. Tegnersg. mln n:r 2 o. 4 norrut t. Solnavägen. (1-23, 2-16) 8, (35-55, 18-44) 21. G 2, 1.
 Tullgränd, st. fr. Skeppsbron, mln n:r 40 o. 42 t. Österlångg. 1. C 2.
 Tunnelg., n. fr. Malmskillnadsg. t. Norra Bantorget (1-29) 3, (2-20) 5. H. G 3.
 Tyrgatan, ö. mln Valhallavägen o. Verdandig. samt Friggag. 28. H 1, 2.
 Tyska Brinken, st. fr. Svartmang. t. Mälartorget. 1. B 1, 2.
 Tyska Brunn, st. vid slutet af Skärgårdsg. o. vid Svartmang. 1. C 1.
 Tyska kyrkan. 1. C 1.
 Tyska Skolgränd, st. fr. Svartmang. t. Baggensg. (1, 8) 1. C 1.
 Tyska Stallplan, st. mln Prästg. o. Svartmang. (1, 2, 78, 80) 1. C 2.
 Tyskbagareg., ö. fr. Nybrog. t. Artillerig. (1-5 o. 2-6) 10, (7-15, 8-14) 11. 12-J 3.
 Uggelviksg., ö. fr. Karlavägen t. Valhallavägen (udda n:r) 28, (jämna n:r) 9. H 2.
 Uggelgränd, s. mln Bränkyrkag. o. Tavastg. 19. G 6.
 Uggelvikskällan. H 1.
 Ulrika Eleonora kyrka. 4. F 4.
 Ullrag., ö. fr. Lovisag. t. Strandv. 20. K 4.
 Upländsg., n. fr. Barnhusg. norrut t. fastställd ny park vid kv. Tor. (1-7 o. 2-14) 5, (9-21 o. 16-26) 18, (33-53 o. 28-50) 6, (55-71 o. 52-64) 22, (72-87, 66-82) 26. G 3-E 1.
 Upsalag., n. fr. Odeng. t. Karlbergsvägen, väster om Sigtunag. (1-23 o. 2-22) 30, (25 o. s. v.) 24, (25 o. s. v.) 26. E 2.
 Urvidersgränd, (1-23 o. fr. Västerlångg. 14 t. Myntg. 1. B 1.
 Urvidersgränd, s. fr. Götg. t. Mosebacketorg. 13.
 Våhrendorfsg., n. fr. Kungsträdgårdsg., mln n:r 8 o. 10, till Berzelii park. 7. H 4.
 Valdemarsudde, Dj. 20. L 6.
 Valhallavägen, ö. gränsvägen mot Djurgården fr. Jungfrug. åt nordväst t. Frejg. (13-15) 11, (17-33) 10, (35-75) 9, (77-127) 28. J 2-G 1.
 Valling., n. fr. Ad. Fredriks kyrka v. t. Dalag. 5. G, F 3.
 Vanadislunden, n. öster om Sveavägen nära Sveaplan. 21. F, G 1.
 Vanadisplatsen, mln Gäfleg., Vanadisvägen, St. Eriksg. o. Hålsingeg. 26. E 2.
 Vanadisvägen, fr. Vanadisplatsen t. Vanadislunden. 26. D 2-F 1.
 Varfsg., Kh. fr. Jaktvarfsg. norrut till Handtverkareg. 17. E 4.
 Varfsg., s. fr. Söder Mälarstrand t. Maria Bang. 31. E 6.
 Varfsg., Östra o. Lilla, Dj. 20.
 Vasabron, fr. Tegelbacken öfver Norrström t. Ridarhusgränd. G 4-H 5.
 Vassg., n. fr. planen mln Vasa o. Järnvägsbroarne norrut t. Barnhusg. (1-3 o. 2-26) 2, (5-21 o. 28-52) 3. G 4, 3.
 Vashammen (Tegelbacken), mln Vasabron o. Järnvägsbron. 2. G 4.
 Vasakyrkan. 22. F 2.
- Vasaparken, n. om Sabbatsberg, mln Tors-, Oden- o. Dalagatorna 18. E, F 2, 3.
 Vasateatern. 3. G 3.
 Vattenledningsverket. 14. H, I 8.
 Vattentornet v. Mosebacketorg. H 6.
 Vattug., Lilla, n. fr. Brunkebergstorg t. Vasag. 2. H, G 4.
 Vattug., Stora, n. fr. Brunkebergstorg t. Centralplan. 2. H, G 4.
 Vattugränd, n. 2. G 4.
 Vegag., n. fr. Observatorieg. t. Odeng. 6. F 2.
 Verdandig., ö. mln Odeng. o. Östermalmsg. 28. H 1.
 Vetenskapsakademien. 5 o. 28.
 Veterinärhögskolan. 28.
 Vidarg., n. mln Norrtullsg. o. Upländsg. 22. F 2.
 Vikingag., mln Rörstrandsg. o. Rödabergsplatsen 30, (öfriga n:r) 27. D, E 2.
 Villag., ö. fr. Karlavägen t. Valhallavägen. 9. H, 12.
 Vinkeg., ö. mln Birgerjarlsg. o. Eriksbergsg. 28. H 2.
 Vinterviken (postadr. Aspunden). 33.
 Volmarxykullsg., s. fr. Björngårdsg. västerut. (1-15 o. 2-14) 15, (17-41 o. 16-30) 16. H 6-E 7.
 Våghusgränd, Bl. fr. Hofslagareg. söderut. 7. 14.
 Vägen, Stora, Dj. 20. K 5.
 Väpnareg., ö. söder om Kungl. Hofstallet, mln Sibylleg. o. Artillerig. 11. 14.
 Värmdög., s. fr. Nytorget t. Hammarbysjö. 25. 17-J 8.
 Värtans station, Dj. 28.
 Värtavägen, ö. fr. Karlaplan t. Valhallav. 24. J 3.
 Västberga (postadr. Liljeholmen). 34.
 Västerlångg., st. fr. Myntorget t. Järntorget. 1. B 1-C 1, 2.
 Västgöttag., s. fr. Södra Bangården söderut t. Siklag. 14. H 7, 8.
 Västmannag., n. fr. Norra Bantorget norrut t. fastställd ny tvärg. vid kv. Balder. (1-9 o. 2-8) 5, (11-31 o. 10-34) 18, (36-56) 6, (33-75 o. 58-72) 22, (77-89 o. 74-86) 26. G 3-E 1.
 Ynglingag., n. närmast söder om Solnavägen fr. Roslags. västerut till fastställd parkanläggning. 26. E 2-G 1.
 Yttersta Tvärg., s. (2-10) 31, (öfriga n:r) 19. F 6.
 Yxmedsgränd, st. fr. Västerlångg. mln n:r 30 o. 32, t. Munkborg. 1. B 1.
 Zinkensdamm, s. vid slutet af Krummakareg. 16. F 6.
 Zinkensdamsg., s. fr. Maria Bang. t. Ringvägen s. o. Ansgarieberget. 16. F 6.
- Åminne, Dj. 28.
 Årsta (postadr. Liljeholmen). 34.
 Årstaholmar (postadr. Sthm Sö.). 34.
 Årstalunden, s. kring Vattenledningsbassänga. 16. F, G 7, 8.
 Årstastrand, s. fr. Liljeholmsbron t. Årstatorget. 16. D 7-G 8.
 Åsöberget, s. parken vid Tegelviktstorg. 12. K 7.
 Åsög., s. fr. Sockerbruksg. österut till Tegelviktstorg. 16 (47-99 o. 2-52) 14, (101-161 o. 54-112) 12. F 7-K 7.
- Älfsjö gård o. villastad (postadr. Älfsjö). 34.
 Öfverskäraregränd, st. fr. Västerlångg. mln n:r 24 o. 26; t. Stora Nyg. 1. B 1.
 Ölandsg., s. fr. Årstatorget t. Östgöttag. 14. G 8-18.
 Örby förstad, gård o. villastad (postadr. Älfsjö). 32.
 Örnberg (postadr. Liljeholmen). 33.
 Österlångg., st. fr. Slottsbacken t. Järntorget. 1. C 1, 2.
 Östermalmsg., ö. fr. Birgerjarlsg. t. Skeppareg. (1-15 o. 2-16) 11, (17-33 o. 18-34) 10, (35-65 o. 36-64) 9, (66 o. s. v. o. 67 o. s. v.) 28. J 3-H 1.
 Östermalms hydda. 11.
 Östermalms kyrka. 11. I 3.
 Östermalmostorg, ö. mln Storg., Sibylleg., Nybrog. o. Humlegårdsg. (1-3, 2 o. 4) 10, (6) 11. I 3.
 Östgöttag., s. fr. Mosebacketorg söderut t. Hammarbystrand (7-33 o. 10-26) 13, (35-51 o. 28-54) 14, (53-95) 25. H 6-18.
 Östra station, Dj. 28. H 1.

Har Ni något att förtulla?



Vänd Eder
då till

Telegramadress:
CARLASSEN.



**Förtullningar,
Körningar,
Magasineringar,
Importspeditioner,
Inrikesspeditioner,
Exportspeditioner,
Befraktningar,
Sjöförsäkringar.**

Telefoner: Riks 39 93, 39 26, 37 60.
„ Allm. 13 11, 13 13.

*Egna lokalångare för transporter inom
hamnområdet, Saltsjön och Mälaren.*

EGET ÅKERI.

EGEN VINTAPPNING FÖR VINER SOM FÖRTULLAS.

Egna kontor i

Göteborg, Hamburg, Lübeck, Stettin, Berlin, Frankfurt a/Main,
Bremen, Rotterdam, Antwerpen, Köpenhamn, Kristiania, Lissabon.

Agenter i de flesta länder.

AKTIEBOLAGET CARL LASSEN
SLUSSPLAN 63 A. STOCKHOLM.

Skandinaviska Kreditaktiebolaget

år 1910 sammanslutet med

Skånes Enskilda Bank

STOCKHOLM. GÖTEBORG. MALMÖ.

NORRKÖPING, HÄLSINGBORG, ÖREBRO, LUND, HALMSTAD, LANDSKRONA, KRISTIANSTAD, YSTAD, TRELLEBORG, VÄXIÖ, KARLSHAMN, ENGELHOLM, SÖLVESBORG, SIMRISHAMN, ESLÖF, HÖGANÄS, KLIPPAN, SVALÖF, LÖDERUP.

Aktiekapital Kr. 45,430,060:—

Reservfond Kr. 47,500,000:—

Emottager penningar å

Depositions-räkning.

Kapital-räkning.

Sparkasse-räkning.

Giro-räkning.

Beviljar lån och kreditiv.

Åtager sig inkasseringar på in- och utlandet.

Köper och säljer utländska växlar och mynt.

Utbetalningar och telegrafremissor på utlandet.

Utfärdar resekreditiv och försäljer »Travellers cheques».

Emottager värdepapper till förvar och förvaltning.

Drifver alla slag af bankrörelse.

Telegrafadress: KREDITBOLAGET.



1865



1870



1882



1896

Rysk-Amerikanska Gummicompaniet

„TREUGOLNIK”

S:t Petersburg—Stockholm

rekommenderar sina med en mångfald högsta pris belönade gummivaror:

Galoscher,

tekniska gummivaror af alla slag,

såsom *drif- och transportremmar, packningar* samt *slangar* för ånga, gas, vatten, sprit och öl,

kirurgiska gummivaror af alla slag,

såsom *isblåsor, handskar, klyspomper,*

dinappar,

gummisvamp.

*De äkta ryska triangelgaloschern*a tillverkas **uteslutande** af Rysk-Amerikanska Gummicompaniet »Treugolnik» i S:t Petersburg, hvars tillverkningar äro här välkända sedan flera årtionden tillbaka. Tillse därför vid köp af galoscher, att Ni alltid erhåller sådana som äro försedda med vårt triangelmärke:



Ensamförsäljare för Sverige, Norge och Danmark:

Aktiebolaget Treugolnik,

Stora Vattugatan 1, Stockholm.


Postadress: A.-B. TREUGOLNIK.

Telegramadress: TREUGOLNIK.

Telefoner: Riks 48 & 556. Allm. 14 33

RIKS TELEFON
23 32
103 88

ALLM. TELEFON
792
793
794



WAHLMAN, HÄHNEL & C^o A. B.
= STOCKHOLM =

***Antracit, Ångkol,
Smideskol, Stybb,
Träkol och Koks.***