








Plansch IV
STOCKHOLMS UTBREDDNING 1945
THE STOCKHOLM SPRAWL 1945

-  Bostadsbebyggelse
Dwelling areas
-  Offentliga institutioner
Public institutions
-  Industrier och hamnar
Industries and quays
-  Trädgårds- och jordbruksbebyggelse
Gardens and farmsites
-  Kyrkogårdar
Cemeteries
-  Järnvägar
Railways
-  Trafikleder
Main roads

För publicering godkänd i Rikets allmänna kartverk den 1/2 1951
STOCKHOLMS STADS
STADSPLANEKONTOR 1950