



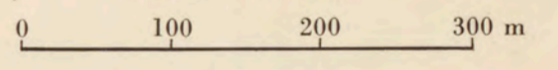
# LIDINGÖ

## LILLA VÄRTAN



### STADEN MELLAN BROARNA samt del av SÖDERMALM

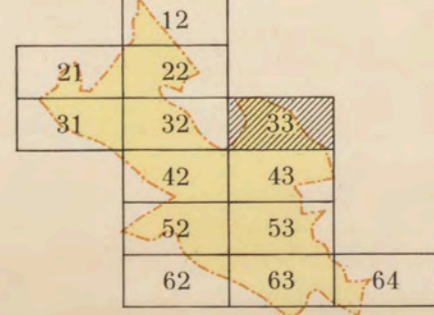
Skala 1:5000



#### OFFICIELLA STOCKHOLMSKARTAN

UPPRÄTTAD OCH RITAD VID  
STOCKHOLMS STADSINGENJÖRSKONTOR


## 33 Brunnsviken



- Offentlig byggnad
- Hyreshus eller större byggnader
- Villor eller mindre byggnader
- Anlagd gata eller öppen plats
- Planerat men icke anlagd gata eller öppen plats
- Avstängd gata
- Park eller annat grönområde
- Vatten
- Järnväg
- Spårväg (förtörbana)
- Tunnelbana
- Stadsdelsgräns
- Församlingsgräns

- Folkskola
- Polisstation
- Brandstation
- Post
- Stadsgrens
- Telegraf
- Tunnelbanestation
- Pastorsexpedition
- Idrottsplats
- Bollplan
- Tennisplan
- Skidbacke

#### Skala 1:10000



LITOGRAFERAD OCH TRYCKT VID GENERALSTABENS LITOGRAFISKA ANSTALT, STOCKHOLM 1954

Enligt avtal med Stockholms Stadsingenjörskontor innehas reproduktions- och förlagsrätten till denna karta av Generalstabens litografiska anstalt.  
För publicering godkänd i Rikets allmänna kartverk 7 sept. 1954. Av kartverkskommissionen godkänd för spridning 8 sept. 1954.