


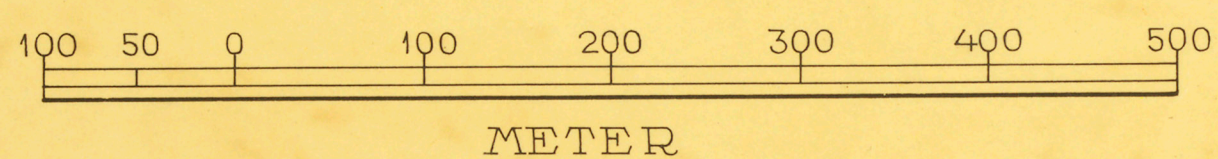
# KARTA ÖVER DE CENTRALA DELARNA AV STOCKHOLM

UPPRÄTTAD ÅREN 1938-40

AV

STOCKHOLMS STADSINGENJÖRSKONTOR

SKALA 1:4000



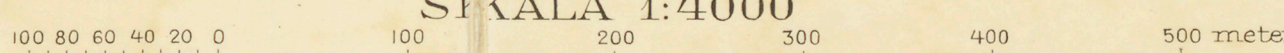
SUNDBYBERG:d

SOLNA SOCKEN

Ullsundasjön

STADEN:a

SKALA 1:4000



- Gräns för Stockholms stads jurisdiktion
- Gräns mellan gammal och ny stadsdel
- Stadsdelsgrens
- Församlingsgräns
- Stadsplanerörje sammanfallande med gräns för fastighet
- Gräns för stadsåga och rättsligt bildad tomt
- Gräns för administrativt bildad tomt
- Stadsplanerörje
- 35 Nummer för rättsligt bildad tomt
- 135 " " administrativt bildad tomt
- 35 " " stadsåga eller stadsågområde
- Adressnummer
- Område, som ej får bebyggas

### Teckenförklaring

- Område, som endast får bebyggas på visst sätt
- Offentlig byggnad, bostadshus och fabrik
- Uthus
- Strandlinje
- Stängsel
- Mur
- Dike
- Plantering, väg
- Höjd över h.m.v.
- slussströskeln
- Offentlig byggnad (stallig o kommersiell) av sten, ståt
- Trä
- Stenhus
- Trähus
- Reveterat trähus
- Plåthus
- Pastställt byggnadskvartal
- Väg och gata
- Pastställd gata
- Allmän plantering
- Annan " tomtmark i villasamhälle, råmark, åker
- Järnvägsområde
- Område för trafik, hamnändamål och dylikt

### Bladindelning

