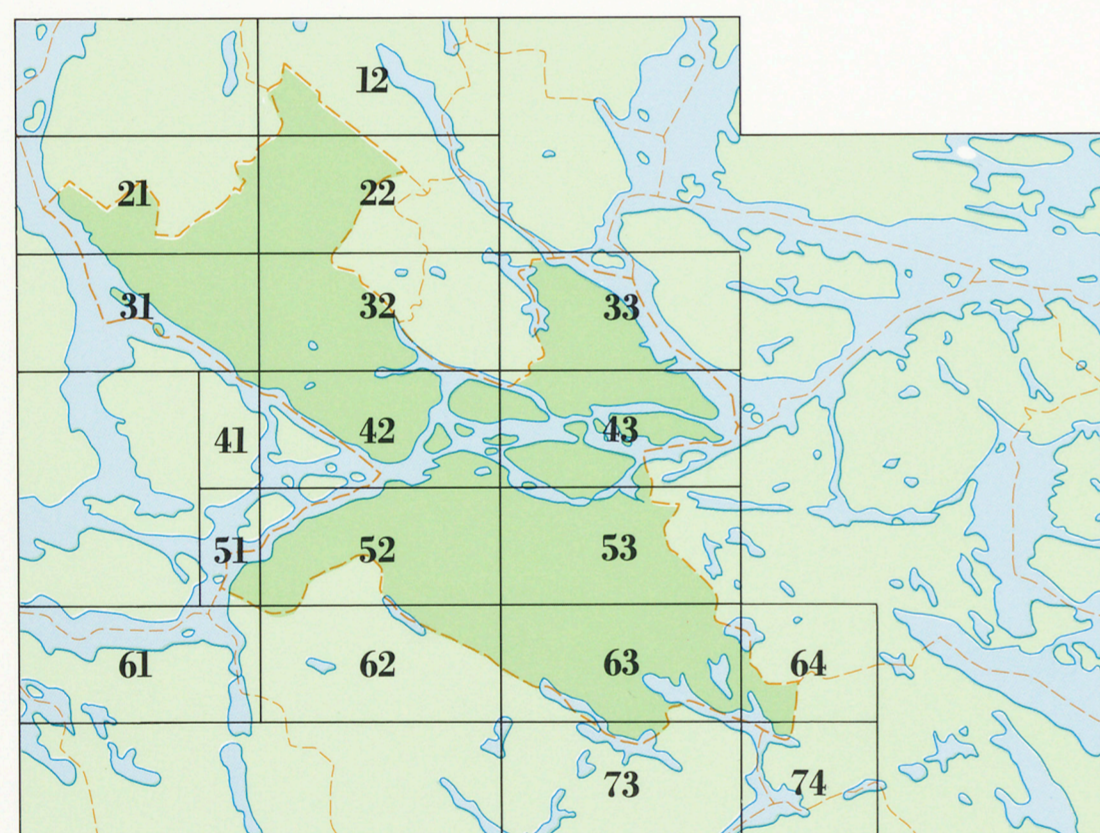
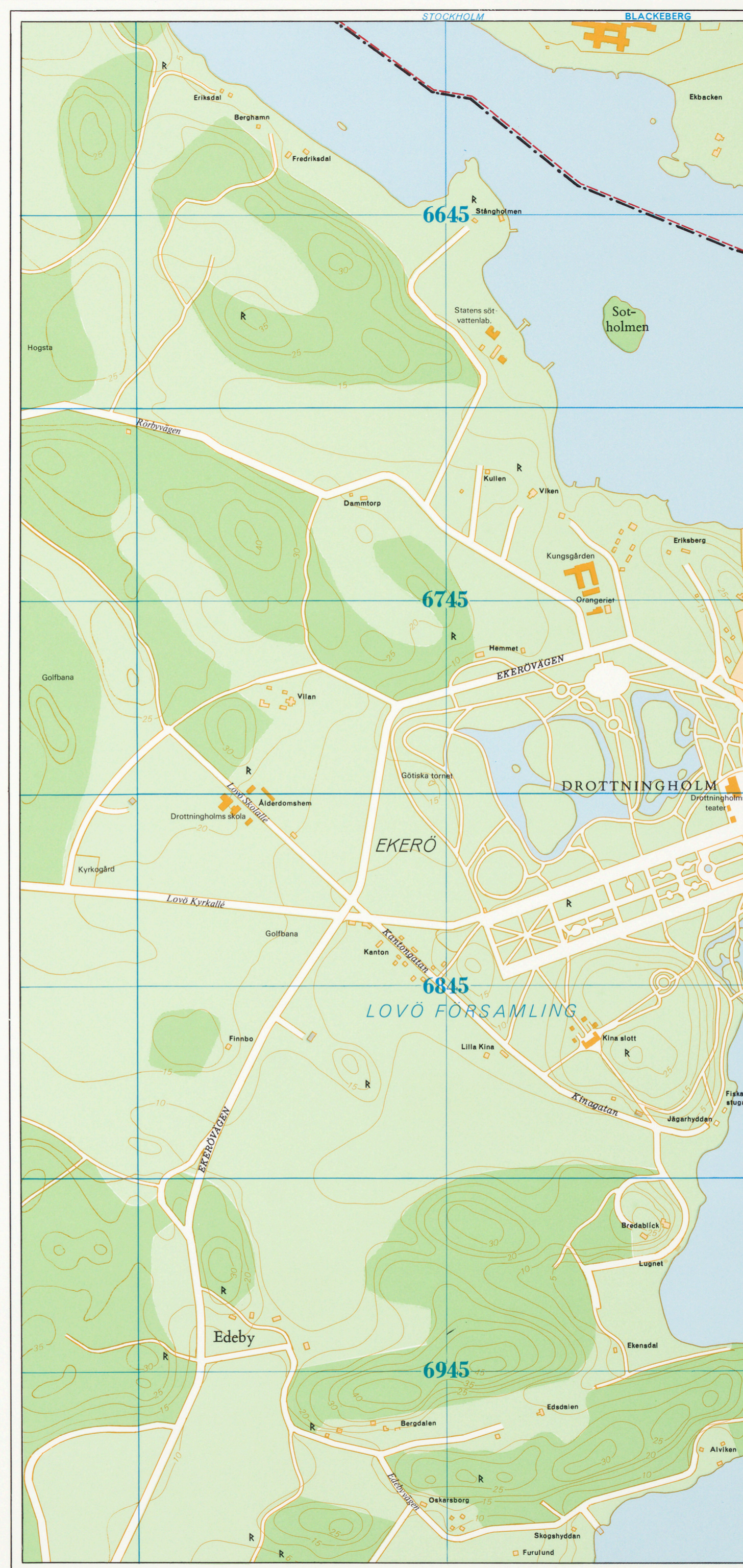


# OFFICIELL KARTA ÖVER STOCKHOLMSTRAKTEN

Upprättad av  
STOCKHOLMS STADSBYGGNADSKONTOR

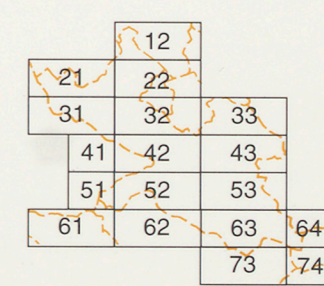


Nr	Namn	Nr	Namn	Nr	Namn	Nr	Namn	Nr	Namn
12	Järvfältet	32	Bromma k:a	43	Staden	61	Vårby	73	Trångsund
21	Backlura	33	Norra Djurgården	51	Vårberg	62	Långejö	74	Trollbäcken
22	Spånga k:a	41	Drottningholm	52	Mälardjorden	63	Hökarängen		
31	Hässelby	42	Västerled	53	Enskede	64	Skrubba		



## OFFICIELL KARTA ÖVER STOCKHOLMSTRAKTEN 41 DROTTNINGHOLM 51 VÅRBERG

0 500 1000 meter SKALA 1:10 000



Upprättad av Stockholms stadsbyggnadskontor ©  
Godkänd från sekretessynpunkt för spridning. Lantmäteriverket 1996-12-30

**Teckenförklaring**

Allmänna byggnader	Övrig mark	Stadsdelsnämndsgräns	Tunnelbana
Arbetsområden (affärs, kontor, industri m.m.)	Skog	Stadsdelsgräns	Spårväg
Flerbostadshus	Höjdkurvor, ekvidistans 5 m	Församlingsgräns	Järnvägsstation
Enbostadshus	Kommungräns	Järnväg	Tunnelbanestation

Skala 1:10 000  
0 100 200 300 400 500 1000 m