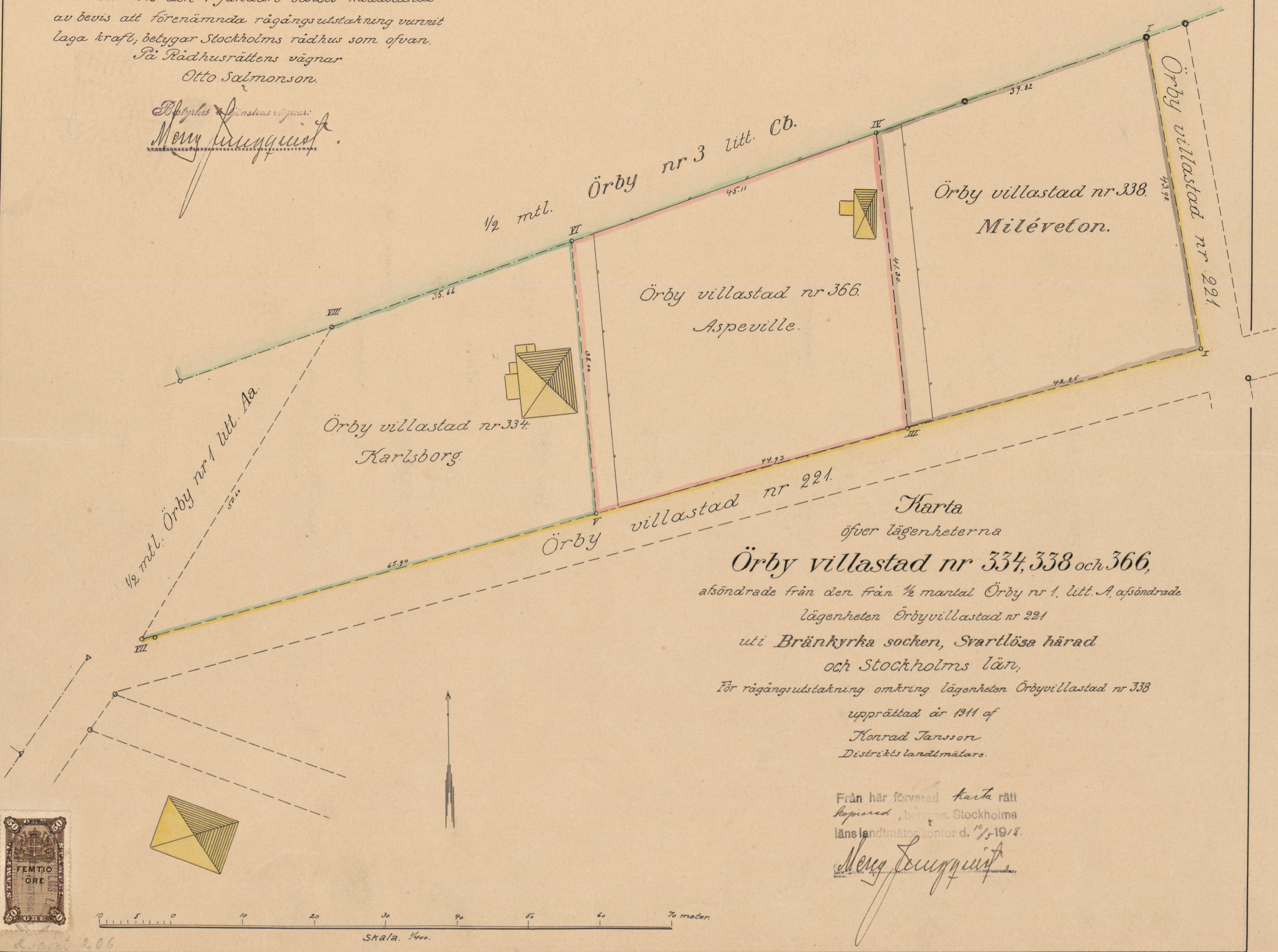


Avskrift.

År 1918 den 7 januari beslöts meddelande  
av bevis att förenämnda rågångsutskänning vunnit  
laga kraft, belygar Stockholms rådhus som ofvar.

På Rådhusrättens vägnar  
Otto Salmonson.

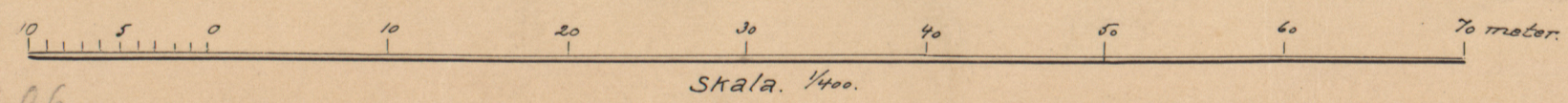

Distrikts landmätare  
Nere Ljungquist.



Karta  
öfver lägenheterna  
**Örby villastad nr 334, 338 och 366,**  
afsöndrade från den från 1/2 mantal Örby nr 1, litt. A, afsöndrade  
lägenheten Örbyvillastad nr 221  
uti Bränkyrka socken, Svartlösa härad  
och Stockholms län,  
För rågångsutskänning omkring lägenheten Örbyvillastad nr 338  
upprättad år 1911 af  
Konrad Jansson  
Distrikts landmätare.

Från här förverad karta rätt  
kopierad, bevis, Stockholms  
läns landmätarkontor d. 10/5 1918.

Nere Ljungquist



Lösen med stämpel Fjorton (14) kr 25 öre.  
B. 527.

m 188

