

II.

ADRESS - AFDELNING.

- 1) Förteckning öfver gator m. m., som ändrat namn.
- 2) Adresser å gator, gränder och torg.
- 3) Karta öfver Stockholm.
- 4) Namnregister, adresser å myndigheter, personer och allmänna inrättningar.

Djursholms villastads adresslista.

- 5) Yrkesregister.
- 6) Riksdagen.
- 7) Personalregister.



Förteckning öfver de gator, m. m., i Stockholm, hvilka under åren 1885—1897 undergått namnändring.

Det äldre namnet omslutes af ().

Adolf Fredriks Kyrkogata (Ad. Fr. Södra Kyrkogata).	Fredmansgatan (Parisgränden, s.)
(Adolf Fredriks Kyrkoplan) Vallingatan.	(Fyrverkaregatan) Sibyllegatan.
(Ad. Fr. Södra Kyrkogata) Ad. Fr. Kyrkog.	(Gamla Prestgårdsgatan) Prestgårdsgatan.
Artillerigatan (Löjtnants-, Artilleri- o. Qvarng.)	(Glasbruksgränden) Owengatan.
(Badstugatan, Lilla, s. del af) Badstugatan.	Gotlandsgatan (Sandbergsgatan).
Badstugatan (Öfre Badstugatan och del af Lilla Badstugatan).	(Grytgjutaregatan) Jakobsbergsgatan.
(Badstugatan, Stora, s.) Bränkyrkagatan.	(Gråbergsgatan, Stora) Uplandsgatan.
(Badstugatan, Stora, n. del af) Sveavägen.	(Gumshornsgat., delar af) delar af Styrmansgatan, Linnégat., Narvaväg., Karlaplan.
(Badstugatan, Öfre) Badstugatan.	Karlavägen och Skeppargatan.
(Bagaregränden) Kåkbrinken.	(Gåsgränden, n.) Stjerngatan.
Banbrinken, s. förut ej benämnd.	(Helvetiigränden) Prestgatan.
(Barnhusträdgårdsgatan) Tunnelgatan.	(Holländaregatan, s.) Ölandsgatan.
(Barnhusviken) Klaraviken.	(Hornstullsgatan), Bränkyrkagatan.
(Barnängsgatan) Barnängstvärgatan.	(Humlegårdsgatan, Norra) Karlavägen.
(Beridarebangatan, Västra) Slöjdgatan.	Humlegårdsgat. (Södra l. St. Humlegårdsg.)
(Beridarebangatan, Östra) Sergelgatan.	(Humlegårdsgatan, Västra) Engelbrektsgatan
(Besvärsgatan) Bränkyrkagatan.	(Humlegårdsgatan, Östra) Brahegatan.
(Biblioteksgatan) Floragatan.	Högbergsgatan, brukligt namn gemensamt för Katar. o. Maria Högbergsg.
Biblioteksgatan (Norrmalmsgatan).	(Hötorrgsgatan) Kungsgatan.
Birger Jarls gata (St. Träskg., Roslagstorg).	(Italiegränden) Jutasbacken.
Blekingegatan (Sahlbergsgård).	Jakobsgatan (Jakobs Kyrkogata och Nya Kungsholmsbrogatan).
Bondegatan (Stora Bondegatan).	(Jakobs Kyrkogata) Jakobsgatan.
(Bondegatan, Lilla) Åsögatan.	Johannesgatan (Johannes Östra Kyrkogata)
(Bondegatan, Stora) Bondegatan.	(Johannesgränden, n.) Jutasbacken.
Borgmästaregatan (Borgmästaregränden).	(Johannes plan) Malmstillnadsgatan.
Brahegatan (Östra Humlegårdsgatan).	(Johannes Östra Kyrkogata) Johannesgatan.
Brunkebergsgatan (Odensgatan).	Jutasbacken (Johannesgränden, n. o. Italiegr.)
(Bryggaregränden, Lilla) Engelbrektsplanen.	Kapellgränden (Norra, Västra och Östra Kapellgränd, samt Katarina Västra Qvarngr.)
Bränkyrkagatan (Stora Badstu- och Besvärsgatorna samt Hornstullsgatan).	Karlavägen (Norra Humlegårdsgatan).
(Byggmästaregränden) Vestmannagatan.	Karlborgsvägen (Karlbergs allé).
Danviksgatan (del af Tjärhofsgatan).	(Katarina Högbergsg.), se ofvan Högbergsg.
Drottninggatan (Observatorieplanen).	Katarina kyrkbacke (Kat. Norra Kyrkogata)
Dufnäs-gatan (Tullgårdsgården).	(Kattrackaregränden eller Fjällgatan) Stigen
Döbelngatan (Norra Tullportsgatan).	(Klara sjö) Klaraviken.
Engelbrektsgatan (Vestra Humlegårdsgatan).	(Klara Strandgata) Vasagatan.
Eriksbergsgatan (Lilla Träskgatan).	Klaraviken (Klara sjö, Barnhusviken och en del af Rörstrandsviken).
Erstagatan (Ersta backe och Tjärhofstvärgat.).	Kronobergsgatan (Kronvarnsgränd).
(Falkenbergsgatan, s.) Åsögatan.	(Kungsholmsbrogatan, Nya) Jakobsgatan.
(Fatburg. el. Fatburggränden) Svedenborgsg.	Kungsholmsgatan (Stora Kungsholmsgatan).
Fatburgsgatan (del af Tantogatan).	Kungsträdgårdsgatan (Östra Trädgårdsg.)
(Fatburstvärgatan) Vestgöttagatan.	Köpmanbrinken (N. o. S. Köpmanbrink-n.)
(Fatburstvärgården) Vestgöttagatan.	(Ladugårdslands Strandgata) Strandvägen.
Fjällgatan (Katarina Östra Kyrkogata).	(Ladugårdslands Tullgata) Tyskbagaregatan.
(Fjällgatan eller Kattrackaregränden) Stigen.	Lotsgatan (dels Skräddaregr., s., dels ny gata).
Fleming-gatan (Reparebangatan).	Lundagat. (dels L:a Skinnarviksg. dels ny gata).
Floragatan (Biblioteksgatan).	(Löjtnantsgatan) Artillerigatan.
Folkungagatan (Pilgatan, s. och del af Tjärhofsgatan).	

CENTRALTRYCKERIETS KAUTSCHUKSTÄMPLAR
GULDMEDALJ STOCKHOLM 1897

Brand- och Lifförsäkrings-Aktiebolaget SVEA. 13 Drottninggatan.

(Mariagränden, Lilla) Mariagränden.
 (Maria Högbergsg.), se ofvan Högbergsg.
 (Maria Qvarngata) Qvarngatan.
 (Målaregränden) Polhemsgatan.
 (Norrmaalmsgatan) Biblioteksgatan.
 Norrteljegatan, (Stora el. Öfra Qvarngr.).
 (Nya gatan) Skånegatan.
 Nytorvgatan (del af Stadsträdgårdsgatan).
 Observatoriegatan (Parisgränden, n.).
 (Observatorieplanen) Drottninggatan.
 (Odensgatan) Brunkebergsgatan.
 Olofsgatan (Repslagaregatan, n.).
 Owengatan (Glasbruksgränden).
 (Parisgränden, n.) Observatoriegatan.
 (Parisgränden, s.) Fredmansgatan.
 (Pelarebacken) Kapellgränden.
 (Persiljegränden) Tyska Skolgränden.
 (Pilgatan, s.) Folkungagatan.
 (Pipbruksgränden) Varfsgatan.
 Pipersgatan (Pipersgränden).
 Polhemsgatan (Målaregränden).
 (Prechtens gränd) Schönfeldts gränd.
 Prestgårdsgatan (Gamla Prestgårdsgatan).
 Qvarngatan, (Maria Qvarngata).
 (Qvarngatan) Artillerigatan.
 (Qvarngränden, Katarina Vestra, fr. Katarina V. Kyrkogata) Kapellgränden.
 (Qvarngränden, Katarina Östra) Stigbergsgat.
 (Qvarngränden, Lilla) Rimbogatan.
 (Qvarngränden, Norra el. Lilla) Sandåsgatan.
 (Qvarngränden, Vestra, del af) Tegnérslunden.
 (Qvarngränden, Stora el. Öfre) Norrteljegat.
 (Qvarngränden, Stora Vestra å Kungsholmen) Parnmätaregatan.
 (Reparebangatan) Fleminggatan.
 (Repslagaregatan, n.) Olofsgatan.
 Rimbogatan (Lilla Qvarngränden).
 Ringvägen (Yttersta Tvärgatan).
 Roslagsgatan (Roslagstullsgatan).
 (Roslagstorg) Birger Jarls gata.
 (Roslagstullsgatan) Roslagsgatan.
 (Rörstrandsgatan) Torsgatan och Vallingat.
 (Rörstrandsviken) Klaraviken.
 (Sahlbergsgården) Blekingegatan.
 (Saltmätaregränden) Gåseränden.
 (Sandbergsgatan) Gotlandsgatan.
 Sandåsgatan (Norra el. Lilla Qvarngr.).
 (Schaleri gränd) Stora Gråmunkegränden.
 Scheelegatan (Trädgårdsgatan, Kh).
 (Schultens gränd) Kåkbrinken.
 Sergelgatan (Östra Beridarebangatan).
 Skinnarviksgat, (del af St. Skinnarviksgat.).
 (Skinnarviksgatan, Lilla) Lundagatan.
 (Skinnarviksgatan, Stora) Skinnarviksgatan
 och Torkel Knutssons gata.
 (Skräddaregränden, s.) Lotsgatan.
 Skånegatan (Nya gatan).

CENTRALTRYCKERIETS
 KAUTSCHUKSTÄMPLAR
 GULDMEDALJ
 STOCKHOLM 1897

Sköldgatan (del af Tantogatan).
 Slöjdgatan (Vestra Beridarebangatan).
 Stadsgården (Stadsgårdshamnen).
 (Stadssmedjegatan) Vesterlånggatan.
 (Stadsträdgårdsgatan) Nytorvgatan och
 Vermdögatan.
 (Stenbergsgården) Prestgatan.
 Stigbergsgatan (Katarina Östra Qvarngränd).
 Stigen (Fjällgatan eller Katrackaregr.)
 Stjernegatan (Gåsgränden, n.).
 Strandvägen (Ladugårdslands Strandgata).
 (Styckjunkaregatan, del af) Smålandsgatan.
 (Surbrunnsgatan, Lilla) Tulegatan.
 Surbrunnsgatan (Stora Surbrunnsgatan).
 Svarfvareränden (Ringvägen, vid Lundag.)
 Sveavägen (del af St. Badstugatan).
 Svedenbergsgatan (Fatbursgränden).
 Sägaregatan (Sägaregränden).
 Södermannagatan (Södermanlandsgatan).
 (Tantogatan) Sköldgatan och Fatbursg.
 Tegnérsgatan (Trebackarlånggatan).
 Tegnérslunden (del af Vestra Qvarngränd.).
 (Tjärhofstvärgata) Erstagatan.
 Torkel Knutssons gata (del af Stora Skinnar-
 viksgatan).
 Torsgatan (del af Rörstrandsgatan).
 (Trappgränden fr. Klevegränden) Katarina
 Trappgränd.
 (Trappgränden från Hornsg.) Maria Trappgr.
 (Trebackarlånggatan) Tegnérsgatan.
 (Trädgårdsgatan, Kh.) Scheelegatan.
 (Trädgårdsgatan, Östra) Kungsträdgårdsgat.
 (Träskgatan, Lilla) Eriksbergsgatan.
 (Träskgatan, Stora) Birger Jarls gata.
 Tulegatan (Lilla Surbrunnsgatan).
 (Tullgatan, ö.) Tyskbagaregatan.
 Tullgränden (Stora Tullgränden).
 (Tullgårdsgården) Dufnåsgatan.
 (Tullportsgatan, Norra) Döbelsgatan.
 (Tullportsgatan, Södra) Östgötagatan.
 Tunnelgatan (Barnhusträdgårdsgatan).
 Tyskbagaregatan (Ladugårdslands Tullgata).
 Uppdergatan (Stora Gråbergsgatan).
 (Uttermarks gränd) Yxsmedsgränden.
 Vallingat. (Ad. Fredr. Vestra Kyrkogata
 eller Kyrkoplan och del af Rörstrandsg.).
 Varfsgatan (Pipbruksgården).
 Vasagatan (Klara Strandgata).
 Vermdögatan (del af Stadsträdgårdsgatan).
 Vestgötagatan (Fatburs Tvärgata o. Tvärgr.).
 (Yttersta Tvärgatan) Ringvägen.
 (Ålandsgatan) Mäster-Samuelsgatan mellan
 Biblioteksgatan och Malmstillnadsgatan.
 Åsögat. (Falkenbergsgat., s. o. Lilla Bondeg.).
 (Ödesgränden) Yxsmedsgränden.
 Ölandsgatan (Holländaregatan, s.)
 Östgötagatan (Södra Tullportsgatan).

Förteckning

öfver gator, gränder, torg, m. m. inom Stockholm med angifvande af deras läge och den rote, till hvilken de höra.

Bl. betyder Blasieholmen, Dj. = Djurgården, Hb. = Hornsberg, Kh. = Kungsholmen, Lh. = Långholmen, n. = Norrmalm, Rh. = Riddarholmen, st. = Staden inom broarna, s. = Södermalm, ö. = Östermalm

fr. = från, L:a = Lilla, m. f. = midt för, mln = mellan, N. = norra, n. = norr, nr = nummer, numren, o. = och, qv. = kvarteret, S. = södra, s. = söder, St. = stora, t. = till, V. = Vestra, v. = vester eller vid, Ö. = Östra, ö. = öster o. Östermalm.

De magra siffrorna inom () beteckna adressnumner och äro grupperade i udda försig och jemna för sig. De feta siffrorna beteckna rotenummer.

- A**damsberg, Kh. mln Hornsbergs sockerbruk och Karlbergsbron. 23.
- Adolf Fredriks Kyrkog., n. från Luntmakareg. till Drottningg. m. f. Drottningg. 73. 5.
- Adolf Fredriks torg, s. emellan S:t Pauls- och Hornsgatorna. 15.
- Adolfsberg, Kh. söder om Drottningholmsväg., mln Marieberg o. Konradsberg. 23.
- Agnegatan, Kh. från Handtverkareg. till Klaraviken. (udda n:r) 17, (jemna n:r) 4.
- Akademiegränden, n. fr. Fredsg. t. Jakobsg. 2.
- Albano, Dj. 20.
- Albano stationshus, 20.
- Alberget, Dj. 4 A, 4 B, 5, 6, 7, 8. 20.
- Alhambra, Dj. 20.
- Alkärret, Dj. 20.
- Allmänna Barnhuset, Norrtullsg. 14. 22.
- Allmänna gränd, Dj. 20.
- Allmänna landsvägen utanf. Norrtull. (1-5) 22.
- Allmänna vägen, St. landsvägen l. St. vägen, Dj., fr. Blå porten förbi Hasselbacken. 20.
- Alnäs, Dj. 20.
- Ammunitionsförråd, Stockholms, Dj. 20.
- Ankargränden, st. från Trångsund mellan n:r 6 och 8 till Prestgatan. 1.
- Anneberg, Norra = Montebello, Dj. 20.
- Anneberg, Södra, Dj. 20.
- Ansgarieberget, s. mellan Hornsgatan och jernvägen. 16.
- Ansgariegatan, s. från Lundagatan till Ansgarieberget. 16.
- Apelbergsgatan, n. från Malmskilnadsgatan till Klara Norra Kyrkogata. 3.
- Apotekarehuset, hofj.-bost. vid Stora väg. 20.
- Arbetaregatan, Kh. fr. Drottningholmsv. till Karlbergssjön. 23.
- Arbetsinrättningen, s. Nytorosg. 2. 13.
- Arkivgatan, Rh. mln Rh.-bron o. N. Rh.-hamnen, utefter jernvägen. (3, 5) 1.
- Aronsg., Kh. nära Karlbergssjön och Hummersberg. 23.
- Arsenalsgatan, n. från Nybron förbi Carl XIII:s torg till Gustaf Adolfs torg. 7.
- Artillerigatan, ö. fr. Nybrohamnen, öster om Artillerigård. norrut t. Valhallav. 11.
- Artillerigården. 11.
- Artilleriplanen, ö. mln Nybrohamnen och Riddaregatan. 11.
- Atlas, n. å södra sidan om Torsgatan och S:t Eriks plan. 18.
- Axelsberg (= Kettingen 3, 4, 5, 6, 7). 23.
- Axels gränd, s. från Skånegatan till Sandbergs tvärgränd. 14.
- Badstugatan, s. fr. Ragvaldsg. till Skinnarviksgatan (1-41, 41 A, 43 A, B-49 o. 2-48). 19.
- Badstugatan, Lilla, n. från Rådmansgatan till Marquardsgatan. 6.
- Badstugatan, Lilla, s. från Badstug. 8 till Mariahissen. 19.
- Badstug., Stora, n. från Oxtorgsg., midt för egendomen 7, till Marquardsg. (1-11 o. 2-20) 3, (13-27 o. 22-60) 5, (29-61 o. 62-94) 6, (96 o. s. v.) 8. Se Sveavägen.
- Baggensgatan, st. från Köpmantorget till Benikebrinken (9-27 o. 12-24). 1.
- Banbrinken s. fr. Högbergsgatan till planer framför Södra Bangården. 14.
- Banérsgatan, ö. fr. Strandv. t. Karlaväg. 20.
- Bangårdsgatan, s. från Götgatan till Björnårdsgatan. (2-12) 14, (14) 15.
- Bankogränden, Norra o. Södra, st., från Skeppsbron till Jerntorget. 1.
- Bantorget, Norra, n., v. N. jernvägsstation, ml Tunnelgatan, Vasag. o. Barnhusgatan. 5.
- Bantorget, Södra, s., vid jernv. station. 14.
- Barnhuset, Allm., 22.
- Barnhusgatan, n. från Drottninggatan till Norra Bantorget. 5.
- Barnhusqvarngränden, n. se Qvarngränd. V. 18.
- Barnängsgatan, s. mellan Ringvägen och Hammarby Strand. 12.
- Barnängstvärgatan, s. fr. Dufnäs-gatan till Barnängsgatan. 12.
- Bazaren vid Adolf-Fredriks torg, s. 19.
- Bazaren vid Carl Johans torg, s. 13.
- Bazaren vid Norrbro, n. 7.
- Beckbrännaregränden, s. från Kocksgatan till Borgmästaregatan. 12.
- Beckholmen eller Tjärhofvet, Dj. 20.

CENTRALTRYCKERIETS KAUSCHUKSTÄMPLAR
GULDMEDALJ
STOCKHOLM 1897

Bedoirs gränd, st. från Vesterlånggat. mellan n:r 36 $\frac{1}{2}$ och 38 till Stora Nygatan. 1.
 Bellevue, n. Roslagsgatan 75. 21.
 Bellmansgatan, s. från Mariahissen till Fredmansgatan, (1—11 o. 2—20) 19, (17—27 och 22—38) 15.
 Bellmansro, Dj. 20.
 Belvedären, se Bredablick.
 Bengt Ekenhjelmsgatan, s. från Svedenborgsgatan v. ut öfver Timmermansgatan till bergen. (3—7 och 4—18) 15, (9—25) 16.
 Benikebrinken, Norra och Södra, st. från Svartmang. till Österlångg. 2, 4. 1.
 Bergielund, Dj. 20.
 Bergsgatan, Kh. fr. Kaplansbacken t. Kronobergsgatan (1—13 B och 2—36) 4, (15—33 och 38—44) 17.
 Bergsgränden, Dj. 20.
 Bergsgränden, Kh. från Handtverkaregat. till Bergsgatan. 17. Se Polhemsgatan.
 Bergsgränden, s. från Södra arbetsinrättningen vid Nytorosg. öster ut till Stadsgården. 13.
 Bergshyddan, Dj. 20.
 Bergsjölund, Dj. 20.
 Bergsprängaregränden, s. från Renstjernas g. till Borgmästaregatan. 12.
 Bergsund, s. midt emot Reijmersholm. 16.
 Bergsundsgatan, s. mellan Långholms- och Liljeholmsbroarna. 16.
 Beridarebangatan, n. från Brunkebergstorg till Mäster-Samuelsgatan. 2.
 Berzelii park, n. vid Nybron och Norrmalmstorg. 7.
 Biblioteksgatan, n. från Norrmalmstorg till Humlegården, (1—17 och 2—18) 7, (23—29 o. 24—32). 9.
 Birger Jarls gata, n. fr. Nybroplanen norr- ut förbi Roslagstorg (1—19) 7, (2—16) 10, (18 o. s. v.) 9, (21—95) 8, (97—123). 21.
 Birger Jarls torg, Rh. (3—13, 2—12). 1.
 Björkhagen, Dj. 20.
 Björkhagen, Lh. 16.
 Björngårdsgatan, s. fr. St Paulsg. till Södra Bangården (1—9 A, B—23 och 2—16). 15.
 Blancks villa, ö. 9.
 Blasieholmsgatan, Bl. från Hofslagaregatan till Blasieholmstorg. 7.
 Blasieholmshamnen, Norra (=Nybrohamnen 17—19), Bl. fr. Nybron t. Hofslagareg. 7.
 Blasieholmshamnen, Södra, Bl. från Carl XII:s torg till Skeppsholmsbron. 7.
 Blasieholmstorget, Bl. forts. af Blasieholmsg. emellan Stallgat. och Arsenalsg. 7.
 Blecktornet (Stora), (=Södermannag. 29.). 14.
 Blecktornsgränden, s. fr. Mariaberget till Adolf Fredriks torg. 19.
 Blekingegatan, s. fr. Årstalunden österut till Östgötagatan. 14.
 Blockhusudden, Dj. 20.
 Blå porten, Stora, Dj. 20.

CENTRALTRYCKERIETS KAUTSCHUKSTÄMPLAR OCH GULD MEDALJER STOCKHOLM 1897

Bollhusgränden, st. emellan Slottsbacken och Köpmantorget (1 A, B, C, D, E,—7, 6, 8). 1.
 Bomslupstrappan, st. vid Skeppbron, midt för Brunnsgården. 1.
 Bondegatan, s. från Götgat., midt för n:r 50, till Hammarby sjö (1—23 o. 2—22) 14, (25—33 A, B—65 A, B—83 och 24—34 A, B, C—44 o. 44 A, 46—54). 12.
 Borgen, Kongl., Dj. 20.
 Borgmästaregatan, s. från Folkungagatan till Hvita bergen (2) 13, (4—24 och alla udda) 12.
 Borgmästaretrappan eller Mellantrappan, st. vid Skeppsbron, nedanför Johannisgr. 1.
 Brahegatan, ö., från Humlegårdsg. till Valhallaväg. (udda n:r) 9, (jemna n:r) 10.
 Brandkårens hufvudstation, n. Malmstillnads-gatan 64. 8.
 Bredablick, Dj. 20.
 Breda gatan, Dj. emellan qv. Halsen och Kyrkogården. 20.
 Bredgränden, st. från Skeppsbron, mln n:r 10 och 12, till Österlånggat. (2, 5, 6). 1.
 Brostugan, f. d., Kh. vid Karlbergsbron. 23.
 Brunkebergsgatan, n. fr. Beridarebangatan till Klara Östra Kyrkogata. 2.
 Brunkebergstorg, n. i forts. af Malmstorgsg. (2 o. 7—15) 2, (12—22) 7.
 Brunnbacken, s. från Södermalmstorg till Stadsgården. 13.
 Brunnsgatan, n. från Norrlandsgatan, midt för n:r 60, till Malmstillnads-g. 8.
 Brunnsgården, st. från Skeppsbron, emellan n:r 18 och 20, till Österlånggatan (1 A 2, 3, 4, o. 5). 1.
 Bryggaregatan, n. från Drottningg., midt för n:r 66, t. Klara viken (1—39 och 2 A o. B—26) 3, (28—38). 4.
 Brända Tomten, st. vid Skärgårds- och Kindstugatorna. 1.
 Bränkyrkagatan, s. fr. Södermalmstorg till Hornstull (1—91 och 2—82) 19, (93—139 A, B—187 o. 84—152). 16.
 Byströms villa, Dj. 20.
 Båtgränden, s. fr. Långholmsg. t. Pålundet. 16.
 Cedersdal, n. 21.
 Centralplanen, n. vid Jernv.—centralstat. 2.
 Dalagatan, n. från Kammakaregatan till Solnavägen (1—5 och 2—48) 18; (7—29 och 50—70). 22.
 Danderydsgatan, genom qv. Vakteln, min Östermalmsg. o. Valhallaväg. 9.
 Danviksgatan, s. fr. Folkungagatan österut till Danviken (93—103 och 72—88). 12.
 Danviks hospital, s. 12.
 Danvikslunden, s. parken vid Danviken. 12.
 Danviks qvarn, s. 12.
 Danviks Ö. Kyrkogårdsgränd eller Tegelviktsvägränd, s. från Tegelviktsgat. till Bondegatan. 12.

- David Bagares gata, n. från Birger Jarls gata till Johannes' plan. 8.
- Davidsberg, Dj. 20.
- Diakonissanstalten vid Ersta, Erstag. 1. 12.
- Didrik Ficks gränd, st. från Vesterlångg. mln n:r 28 o. 30 t. St. Nyg. 1-5. 1.
- Diorama, Dj. 20.
- Djurgårdsbrunn, Dj. 20.
- Djurgårdsbrunnskanalens f. d. Tullhus, Dj. 20.
- Djurgårdsslätten, se Slätten, o. Allm. vägen.
- Djurgårdsteatern, Dj. 20.
- Djursborg, Dj. 20.
- Drakens gränd, st. från Skeppsbron mln nr 24 och 26 till Österlångg. (1, 2-6). 1.
- Drottningberget, Dj. N. o. S. paviljongen. 20.
- Drottninggatan, n. från Strömgatan till Norrtullsgatan. (1-47 och 2-54) 2. (49-69 o. 56-84) 3, (71-93 o. 86-108) 5, (95-97 o. 110-112) 6.
- Drottningholmsvägen, Kh. från Kronobergs-gatan vesterut. 23.
- Drottninghuset, n. Johannesgatan 16. 8.
- Drottninghusränden, n. från Johannesgatan mln nr 14 och 16. 8.
- Dryckesgränden, Norra och Södra, st. från Skeppsbron vid nr 46 till Jerntorgsg. 1.
- Dufnäsgränd, s. fr. Vermdög. t. Tegelviken. 12.
- Dufvogränden, s. från Ludvigsbergs gjuteri till Skinnarviksgatan. 19.
- Döbelnsgatan, n. fr. Malmsskilnadsgatans n. mynning till Vanadislund. (1-37) 5, (2-42) 8, (39-75) 6, (44-64 o. 77-83) 21.
- Eiraplanen, vid Handtverkareg. mln Eld-qvarnen o. Karolinska inst:s egendom. 4.
- Ekbacken, Dj. 20.
- Ekedal, Kh. norr om Drottningholmsvägen, midt emot Konradsberg. 23.
- Ekhagen, Dj. 20.
- Ekmanstäder, Kh. Flemingg. 43-51. 17.
- Ekudden, Dj. 20.
- Elsa Borgs Barnhem, Bondeg. 36. 12.
- Bibelqvinnohem Skåneg. 104. 12.
- Skyddshem, Vermdög. 53. 12.
- Engelbrektsgränd, ö. fr. Humlegårdsg. v. om Humlegården till Lilljansplanen. 9.
- Engelbrektsplanen, ö., vid Engelbrekts-gatans södra mynning. 9.
- Enkhuset, Norrtullsgatan 45. 22.
- Eolsgatan, s. från Heleneborgs- och Höga-lidsgratorna till Mälaren. 16.
- Eolskulle, Eolslund och Eolsvik, Dj. 20.
- Epidemijukhuset (Roslagsgatan, uppfart fr. Ingemarsgatan) Dj. 20.
- Eriksberg, ö. (= Eriksbergsgatan 5, 7). 9.
- Eriksbergsgatan, ö. från Roslagstorg till Engelbrektsgränd. 9.
- Eriksdalsgatan, s. öster om Helgalunden, mellan Blekinge och Siklagatorna. 14.
- Eriksdalslund, s. söder om Siklagatan. 14.
- Ersta backe, s. från Fjällgatan förbi Diakonissanstalten till Tjärhofsgatan (udda n:r) 12, (jemna n:r) 13.
- Ersta Barnhem, Erstag. 1. 12.
- Skyddshem, Erstag. 1. 12.
- Erstagatan, s. från Fjällgatan till skärningen mellan Dufnäs- och Järlagatorna. (9-23 och 14-34) 12, (2-10) 13.
- Esplanaden, se Karlavägen.
- Experimentalfältet, Dj. 20.
- Fabriksgränden, Kh. fr. Handtverkareg. m. f. n:r 24 t. Mälaren. 17.
- Falkenbergsg., Dj. fr. Alkärret t. Allm. gr. 20.
- Fatburgsgatan, s. fr. Timmermansg. vesterut till Maria Bangata (1-3) 15, (2-18) 16.
- Ferkens gränd, st. från Skeppsbron, mln nr 26 och 28, till Österlånggatan. (1, 3, 6) 1.
- Fiskaregränden, L:a, s. fr. Kat. Kyrkbacke. 13.
- Fiskaregränden, Stora, s. från Mosebacketorg till Svartens gata. 13.
- Fiskartorget, Dj. 20.
- Fjeldstuen, Dj. 20.
- Fjällgatan, s. fr. Katarina Östra Kyrkogränd till Erstagatan. (1-41 och 2-44 samt 48-50) 13, (46) 12.
- Fleminggatan, Kh. fr. Kungsbron till Stads-hagen. (1-23 och 2-20) 4, (25-55 och 22-46) 17, (57-71 och 48-68) 23.
- Floragatan, ö. fr. Humlegårdens norra midt-allé till Valhallavägen. 9.
- Folkungagatan, s. från Årstaviken söder om Tantolunden österut till Tegelviks-torget (2-18) 14, (3-7 A, B, 9-21 A, B, 23-25, 25 B-E, 27-31) 13, (20 A-D, 22-48 A, B-82 och 85-91). 12.
- Framnäs, Dj. 20.
- Franska världshuset, f. d., Dj. 20.
- Fredhäll, Kh. söder om Drottningholmsvägen, nära Tranebergsbro. 23.
- Fredmansgatan, s. fr. Qvarng. t. Bellmansg. 15.
- Fredrikshofsgatan, ö. mln Storg. o. Linnég. 20.
- Fredsgatan, n. från Gustaf Adolfs torg till Rödbodtorget. 2.
- Frejgatan, n. från skärningen mln Upsalag. o. Karlbergsväg. österut t. Valhallavägen (1-7 och 2-8) 9, (11-39 och 10-20) 21, (41-49) 6, (51-81 och 22-72) 22.
- Frescati, Lilla, Dj. 20.
- Fridhem, vid Lilla Sjötullen, Dj. 20.
- Fridhem, vid Älkistan. 20.
- Fridhemsgatan, Kh. vester om Karlsvik norrut till Karlbergssjön. 23.
- Frimurarebarnhuset 23.
- Funkens gränd, st. från Vesterlånggatan mellan nr 70 o. 72 till Kornh:st. (1-5) 1.
- Färgaregränden, s. från Vermdögatan till Hvita bergen. 12.
- Försörjningsinrättningen, Allm., Kh. (Flemingg. 22.) 17.
- Gaffelgränden, st. från Skeppsbron, mellan n:r 28 och 30, till Sjömanshuset. 1. 1.

Galérvarfvet, Dj. 20.
 Gamla. Sammansätt. med detta ord, se hufvudordet.
 Garfvaregatan, Kh. fr. Parmmätareg. t. Garnisonssjukh. (1—13, 2—8), 4, (12) 17.
 Generalstabens stalletablissem. 20.
 Glasbruksgatan, Lilla, s. från Mosebacke trappor till Stora Glasbruksgatan. 13.
 Glasbruksgatan, Stora, s. från Stadsgården till Nytorngatan 13.
 Godthem, Dj. 20.
 Gotlandsgatan, s. fr. Götgatan n:r 60 österut till Vermdögatan. 14.
 Grefgatan, ö. från Strandvägen till Karlavägen vid Veterinärinstitutet (udda nr och 2—32) 11, (34—64) 20.
 Gref-Magnigatan, ö. från Strandvägen till Storgatan 17 A. o. B. 20.
 Gref-Thuregatan, ö. från Nybrogatan till Valhallavägen. (19—25) 9, (1—17, 27—89 och 2—76) 10.
 Grefvegränden, n. från Södra Blasieholmshamnen till Arsenalgatan. 7.
 Grindsgatan, s. från Rosenlundsg. till Ölandsgatan. 14. (Skyddsföreningens hus.) 15.
 Grindstugan. 20.
 Grufgatan, s. längs södra gränsen af Åsöberget. 12.
 Gråbergsgatan, Lilla, n. från Kammakareg., till Vestra Qvarngr. 18.
 Gråm unkegränden, Lilla, st. fr. Vesterlångg mln nr 18 o. 20 t. St. Nyg. (1—5). 1.
 Gråmunkegränden, Stora, st. fr. Vesterlångg. mln nr 16 och 18 t. Munkbron (1—5, 6, 8.) 1.
 Grålmakaregränd, s. från Wolmar-Yxkullsg. till G:la Prestgårdsgatan. 16.
 Grönda, Dj. 20.
 Gubbhuset, s. (= Bränkyrkag. 118—128). 16.
 Gubbhusgatan, s. fr. Högalidsgatan till Wolmar-Yxkullsg. 16.
 Guldgränden, s. fr. Bränkyrkag. t. Mälaren. 19.
 Gustaf Adolfs torg, n. midt för Norrbro, (1) 2, (10—16). 7.
 Gymnasiigränden, Rh. s. om Ridderholmkyrkan. 1.
 Gåsgränden, st. från Vesterlångg. under nr 24 till Munkbron (1, 2, 3, 4.) 1.
 Göran Helsingr gränd, st. från Vesterlånggatan mellan n:r 20 o. 22 till Stora Nygatan (1—3, 2—8) 1.
 Göta lifgardes kasern, ö. 20.
 Götgatan, s. från Södermalmstorg till Skanstull. (1—53) 13, (10—30) 15, (55—111 och 32—100) 14.
 Hagagatan, n. mln Surbrunnsg. o. Solnaväg. (1—13) 6; Missionshyddan. 22.
 Hammarbygatan, s. fr. Götg. mln nr 84 o. 86 t. Katarina Bangata. 14.
 Hammarby Strand, s. fr. Götgatan till Danviken. 12. 14.

CENTRALTRYCKERIETS KAUTSCHUKSTÄMPLAR • GULD MEDALL • STOCKHOLM 1897

Hammarbytorget, s. vid Hammarbygsslut. 14.
 Hamngatan, n., från Nybrohamnen till Beridarebang. (1—15 och 2—28) 7, (17, 19 och 30—38) 2.
 Handverkaregatan, Kh. från Nya Kungsholmsbron till Kungsholms tull. (1—21 o. 2—18) 4, (23—37 o. 18A,—30 trähusen), 17, (39—41 o. 30 stenhuset—40). 23.
 Hargränden, Lilla, s. emellan Tavastg. och Lundagatan. 19.
 Hargränden, Stora, s. emellan Tavastg. och Bränkyrkagatan. 19.
 Hasselbacken, Dj. 20.
 Heleneborg, s. vid Pålundet, midt emot Långholmsvarfvet 16.
 Heleneborgsgatan, s. från Långholmsgatan till Högalids- och Eolsgatorna. 16.
 Helgagatan, s. mellan Folkunga- och Siklagatorna genom Helgalunden. 14.
 Helgalunden, s. parken mellan Blekinge-, Eriksdals- och Ölandsgatorna. 14.
 Helgeandsholmen (Norrbro-Bazaren). 7.
 Helsingegatan, n. fr. Odeng. (mln nr 82 o. 84) t. Solnavägen. 22.
 Herkulesgatan, n. från Regeringsg. till Brunkebergstorg. 7.
 Hermanstorp, Dj. 20.
 Hesslingeberg, Dj. 20.
 Hjärnegatan, Kh. fr. Agneg. t. Pilg. 17.
 Hofslagaregatan, Bl. emellan Norra o. Södra Blasieholmshamnen. 7.
 Hofstallet å Artilleriplanen. 11.
 Holländaregatan, n. från Hötorget till Observatorium. (1—5 och 2—6) 3, (7—31 o. 8—28) 5, (33 och 30—38) 6.
 Holländarevägen, s. söder om Skånegatan från Vestgötatagan vesterut. 14.
 Hoparegränden, Lilla, st. från Gaffelgr. till Österlångg. (6) 1.
 Hoparegränden, Stora, st. från Skeppsbron mln nr 22 o. 24 t. Österlångg. (2. 3. 5. 6.) 1.
 Hornsberg, bryggeri, Kh. vid Ulfundasjön. 23.
 Hornsberg, Lilla, Kh. v. Karlbergskanalen. 23.
 Hornsberg, Stora, Kh. vid Ulfundasjön. 23.
 Hornsbergs spritfabrik. 23.
 Hornsgatan, s. fr. Södermalmstorg t. Årstaviken. (1—29 A, B—49) 15, (2—66A—F—82A, B—102) 19, (51—71, 71A—89 o. 104—188) 16.
 Hornskroken, (Hornstullsgatan) s. fr. Hornsg. t. Bränkyrkag. 1. 16. Blir Ansgarieg.
 Humlegården, ö., emellan Stureg., Karlavägen, Engelbrektsg. o. Humlegårdsg. 9.
 Humlegårdsgatan, ö., fr. Östermalmstorg till Stora Träskgat. (1—9 och 2—18) 10, (20—30 o. 11—31). 9.
 Humlegårdsgatan, Vestra (25, 27, 29, 38). 9.
 Hummersberg, Rh. vid Karlbergssjön, emellan Fleminggatan och Karlbergsbron. 23.
 Hvita Berget, s., parken å Hvita bergen. 12.

Hvita bergsgatan, s., sydväst om Hvita ber-
gen från Renstjernasg. till Dufnäs. 12.
Hyddan, Kh. Bergsgatan 33. 23.
Hyddan, n. vid Hagagatan. 22.
Hyddan, s. vid Mejtens gränd. 12.
Hyddan, s. Pilgränden 3. 15.
Hyrkuskverket, Dj. 20.
Häckelfjellsgränden, s. fr. Katarina Högbergs-
gatan till Stadsgården. 13.
Högalidsberget, s. parken vid Heleneborg. 16.
Högalidsgatan, s. från Långholmsbron förbi
Långholms-, Varfs- och Gubbusgatorna
till Mälaren. 16.
Högalidshyddan. 16.
Högbergsgatan, s., från Häckelfjellsgr. förbi
Timmermansg. till Maria Bangata (1—27 C
o. 4—36) 13, (29—35) 14, (37 A, B, C, 39
A, B—57 och 38—46 A, B—56 A, B, 58
hörnhuset, 58 A, B, 60 A, B). 15.
Hökens gata, s. fr. Götg. t. Mosebacketorg. 13.
Hötorget, n. mln Kungsg., Sergelg., Slöjdg.,
Oxtorgsg. o. G:la Kungsholmsbrog. (9—
15 och 6, 8, 14) 3, (10, 12). 2.
Igeldammarne, Kh. Fleminggatan 69. 23.
Igeldamsgatan, Kh. Fleminggatans fort-
sättning till Karlbergssjön. 23.
Ignatiigränden, st. från Vesterlångg., emellan
nr 22 och 24, till Stora Nygatan 2, 4. 1.
Ignatiigränden, st. från Köpmang. emellan
nr 2 o. 4. 1.
Inedal, Kh., Fleminggatan 38 B. 17.
Inedalsgatan, Kh. fr. Kronobergets norra
gräns till Klaraviken. 17.
Ingemarsgatan, n. fr. Birger Jarlsgatan till
Vanadislunden. 21.
Ingemarshof, St. o. L:a. 21.
Iversons gränd, ö. från Roslagstorg till
Engelbrektsgatan. 9.
Jakobsberg, s. 16.
Jakobsbergsgatan, n. forts. af Riddarg. från
Gref-Thureg. till Sergelgatan (2 A) 9,
(1 A) 10, (1 B—35 och 4—32) 7, (39—
45 och 36—42) 2.
Jakobsatan, n. fr. Jakobs kyrka till Nya
Kungsholmsbron. (1—9 och 4—14) 7,
(15—29 och 16—32) 2.
Jakobs torg, n. vid Jakobs kyrka. 7.
Jaktvarfsgränden, Kh. fr. Mälaren t. Handt-
verkareg. mln 31 A o. 31 D. 17.
Jennyhill, Dj. 20.
Jeppe trappor, fr. Kungsholmsg. t. V.
Qvarngränden. 4.
Jerntorget, st. vid slutet af Vester- och
Österlångg. (38, 55, 57, 78, 80, 83.) 1.
Jerntorgsgatan, st. från Jerntorget till Sluss-
plan. (57—63; 40, 42) 1.
Jernvägen, 1 o. 3 Dj. 20.
Jernvägsbostäderna, Kh. 17.
Jernvägscentralstationen. 2.

Jernvägsatan, Östra, n. fr. MästerSamuelsg.
62 t. Gamla Kungsholmsbrog. 35 (8—18) 3.
Johannesberg, Dj. 20.
Johannesgatan, n. fr. David Bagares g. ut-
efter östra sidan af Johannes' kyrkogård. 8.
Johannesgränden, st. från Skeppsbron, emel-
nr 32 och 34, till Österlångg. (2, 4, 5.) 1.
Johansdal, Dj. 20.
Jungrugatan, ö. från Storg., midt för kyr-
kan till Valhallavägen. 11.
Jutas backe, n. från Birger Jarls gata till
Johannesgatan. 8.
Jägaregatan, s. från Folkungagatan till År-
stalunden. 16.
Järlagatan, s. fr. skärningen af Ersta- och
Dufnäs. österut t. Hammarby Strand. 12.
Kaknäs, Dj. 20.
Kaknäs, kusten, Dj. 20.
Kammakaregatan, n. från Birger Jarls g. ve-
sterut till Torsgatan. (2—14) 8, (5—51
och 16—58) 5, (60—72). 18.
Kapellgränden, s. fr. Katarina Högbergsgata
till Katarina Vestra Kyrkogata. 13.
Kaplansbacken, Kh. från Handtverkareg.,
midt för nr 5, norrut till Kungsholmsg. 4.
Kaptensgatan, ö. fr. Grefg. t. Artilleriplanen. 11.
Kaptensudden, Dj. 20.
Kardellgatan, ö. fr. Stureg. t. Braheg. 9.
Karduansmakaregatan, n. från Malmtorgsg.
till Vasag. 2.
Karl XV:s port, ö. genomsprängningen af Tysk-
bagareberg. vid slutet af Nybrogat. 10.
Vaktstugorna. 20.
Karl XII:s torg, n. emellan Arsenalsg. och
Södra Blasieholmshamnen. 7.
Karl XIII:s storg, n. mln Arsenalsg. och Hamng. 7.
Karl Johans torg, s. vid Slussen. 13.
Karlplanen, vid Karlvägens östra mynning.
(2—8 och 1—5) 20.
Karlvägen, fr. skärningen mellan Birger
Jarls- och Odengatorna sydost ut till
Karlplanen. (1—21, 2—4) 9, (23—39,
6—20) 10, (41—51, 55, 57; 22—34) 11,
(53 och 36, 38) 20.
Karlbergs jernvägsstation. 18.
Karlbergsvägen, n. fr. skärningen mellan
Norrulls- och Odengatorna vesterut till
Solnavägen. (1—41 o. 8—70) 22, (2—6),
6, (43—39), 18.
Karlshäll, Lh. 16.
Karlsvik, Kh. 23.
Kartagos backe, Kh. vid slutet af Handt-
verkaregatan. 17.
Kasern, Andra Svea art. reg. tes, Storg. 33. 20.
— Båtsmanskasernen, Skeppsholmen. 7.
— Första Svea artillerireg. tes, Valhallav.
midt för Nybrog. 20.
— Göta lifgardes, Linnégatan. 20.
— Kanonierkasernen, Skeppsholmen. 7.
— Lifgardets t. häst, Sturevägen 20.

CENTRALTRYCKERIETS KAUTSCHUKSTÄMPLAR • GULDMEDALJ • STOCKHOLM 1897

- Kasern, Norrlands trängbataljons, Storg. 37. 20.
- Svea ingeniörbataljons, Jaktvarfsgr. 17.
- Svea lifgardes, Linnégatan. 20.
- Svea trängbataljons, Marieberg utom Kungsholms tull. 23.
- Kastellholmen, s. om Skeppsholmen. 7.
- Katarina Bangata, s. från skärningen af Åsö- och Vestgöta-gatorna åt sydost till Hammarby Strand. 14.
- Katarina elevator. 13.
- Katarina Högbergsgata, se Högbergsgatan.
- Katarina Kyrkobacke, s. fr. kyrkan till stora Glasbruksgatan. 13.
- Katarina Trappgränd, s. fr. Klevegränden till Stora Glasbruksgatan. 13.
- Katarina Vestra Kyrkogata, s. från Högbergsg. till Tjärhofsgatan. 13.
- Katarina Vestra Qvarngränd, s. från Götg., midt för n:r 83, vesterut till Vestgötat. 14.
- Katarina Östra Kyrkogränd, s. från Högbergsg., öster och söder om kyrkan. 13.
- Katrineberg eller Kräftriket, Dj. 20.
- Kattgränden, s. från Lilla Skinnarviksgr. till Tavastgatan. 19.
- Kavallerietablissemnet, å Ladugårdsgärdet, utmed Djurgårdsbrunnsviken. 20.
- Kindstugatan, st. från Skärgårdsgr. till Ty-ska brinken. (1—11, 4—18) 1.
- Klarabergsgatan, n. från Beridarebangatan till Centralstationen. 2.
- Klara Kyrkogård, n. 2.
- Klara Norra Kyrkogata, n. fr. Klara kyrka till Tunnelg. (1—5 och 2—10) 2, (7—33 och 12—30) 3.
- Klara Strand, n. från planen vid jernvägsbron utefter Klaraviken.
- Klara Södra Kyrkogata, n. från Rödbodtorget till Klara kyrka. 2.
- Klara Vattugränd, n. från Klara V. Kyrkog., till Centralplan. 2.
- Klara Vestra Kyrkogata, n. från planen vid Vasabron till Klarabergsg. 2.
- Klara Östra Kyrkogata, n. från Stora Vattugatan till Klarabergsgatan. 2.
- Klastorp, Kh. s. om Drottningholmsvägen, ofvanför Konradsberg. 23.
- Klevegränden, s. från Götg., midt för nr 16 till Mosebacke trappor. 13.
- Klippgatan, s. från Fjällgatan till Skånegatan och Hvita Berget. 12.
- Klockgjutaregränden, st. från Vesterlångg. mln nr 8 o. 10, t. Myntg. (1—7) 1.
- Klotgränden, s. från Södermalmstorg till Brunnbacken. 13.
- Kocksgatan, s. från Götg., mln nr 57 o. 59, Borgmästareg. (1—37 o. 2—42) 14, (39—57 o. 48—58) 12.
- Kocksgränden, n. från V. Trädgårdsg. till Regeringsg. 7.
- Kolmätaregränden, st. från Vesterlångg. mln nr 10 och 12 till Myntg. (1—5, 2—8) 1.
- Kommandörsgatan, ö. fr. Stureg. österut till Styrmansg. (1—5 o. 2—6) 9, (7—21 o. 8—22) 10, (23—35 o. 24—42) 11, (37—39 o. 44—46) 20.
- Konradsberg, Kh. söder om Drottningholmsvägen ofvanför vägen till Marieberg. 23.
- Kornhamnstorg, st. från Nygatorna och Mälartorget till Slussen. (47—61, 2—6) 1.
- Kristineberg, Kh. norr om Drottningholmsvägen, vid Ulfundasjön. 23.
- Kronoberget, Kh. mellan Kronobergs- och Polhemsgatorna. 17.
- Kronobergsgratan, Kh. vester om Kronoberget mln Handverkareg. o. Flemingg. (1 o. 7—13), 23, (3—5 o. alla jemna n:r), 17.
- Kronqvarnsgränden, ö. från Nybergsgränden till Artillerig. 11.
- Krukmakaregatan, s. fr. Timmermansg. genom Ansgarieberget t. Gubbhusg. (1—7 A, B, 9 o. 2—14) 15, (11—13 A, B o. 16—40) 16.
- Kräkgränden, st. från Skeppsbron, emellan nr 14 och 16, till Österlångg. 1.
- Kräftriket, Dj. 20.
- Kungl. Biblioteket, ö. Humlegården. 9.
- Kungl. Slottet. 1.
- Kungsbron, fr. Flemingg. öfv. Klaraviken. 4.
- Kungsgatan, n. från Stora Badstugatan öfver Kungsbron till Kungsholmsgatan. (1—19 och 2—34) 3, (31—35 och 38—46) 4.
- Kungsholms barnhem vid Drottningholmsv. 23.
- Kungsholms barnkrubba, S:t Eriksg. 10. 23.
- Kungsholmsbrogatan, Gamla, n. från Hötorget till Klaraviken. (11—43 och 20—54) 3, (45—53 och 56) 4.
- Kungsholmsgatan, Kh. från Klaraviken söder om Kungsbron till Stadshuset (1—17 o. 2—18) 4, (19—25 o. 20—30) 17, (27—39 o. 32—40), 23.
- Kungsholms Kyrkoplan, Kh. n. om kyrkan. 4.
- Kungsholms Strand, Kh. på holmens östra sida, från Mälaren till Flemingg. 4 o. 17.
- Kungsholmstorg, Kh. vid Handverkareg., mellan n:r 21 och 23 A. (1—5) 17, (2—6) 4.
- Kungsklippan, Kh. parken mellan Kaplansbacken och Pipersgatan. 4.
- Kungstensgatan, n. från Karlavägen vesterut till Sabbatsbergs sjukhus. (1—23 och 22—50) 6, (25—37 och 52—62) 18, (10—20) 8.
- Kungsträdgården, n. omfattande Carl XII:s o. Carl XIII:s torg. 7.
- Kungsträdgårdsgatan, n. fr. Södra Blasieholmshamnen till Norrlandsgatan. 7.
- Kåkbrinken, st. från Stortorget till Mälarehamnen (1—13, 2—22). 1.
- Källaregränden, s. från Hökens gata till Mosebacke trappor. 13.
- Källaregränden, st. fr. Slotts b. t. Stortorget. 1.

- Källhagen, Dj. 20.
 Källstugan (vid Frescati), Dj. 20.
 Köpmanbrinken, st. från Köpmantorget till Österlångg. (10) 1.
 Köpmangatan, st. från Köpmantorget till Stortorget. (3—15, 2—24) 1.
 Köpmantorget, st. vid skärningen af Köpmangatan, Baggensgatan och Bollhusgränden. (1. 2. 8—12) 1.
 Köttorget, st. = Mälaretorget. 1.
 Laboratoriehagen, Dj. 20.
 Ladugårdslandsporens vaktstuga, ö. 20.
 Ladugårdslandstorg, se Östermalmstorg.
 Landsvägen, St., se Allmänna vägen, Dj. 20.
 Landtmäteribacken, n. från Vestra Trädgårdsg. till Carl XIII:s torg. 7.
 Lejonbacken, st. n. om Kungl. Slottet. 1.
 Lejonslättan, Dj. från Djurgårdsbron till Blå porten. 20.
 Lejonsteds gränd, st. från Stora Nyg., mln 42 och 44, till Mälaretorget. 1.
 Lerhuset (Karlbergsvägen 42). 22.
 Lidingöbro brostuga, Dj. 20.
 Lidingöbro värdshus, Dj. 20.
 Lido, Dj. 20.
 Lignagatan, s. = Pålsgatans fortsättning till Arstaviken. 16.
 Lilla. Sammansättn. med detta ord, se hufvudordet.
 Lilljansplanen. 9.
 Linnégatan, ö. från Sturegatan (1—5 och 2—6) 9, (7—27 o. 8—30) 10, (29—61 o. 32—56) 11, (63—85 o. 58—) 20.
 Liseberg, Kh. (= Handverkareg. 30). 17.
 Listonhill, Dj. 20.
 Logården, st. vid östra sidan af K. slottet. 1.
 Logårdsstrappan, s. Skeppsbron nedanför slottets östra sida. 1.
 Lokattens trappor, s. från Stora Glasbruksg. mln nr 19 o. 21 t. Stadsgården. 13.
 Lorentzberg, s. 16.
 Lotsgatan, s. fr. Sägaregatan österut. 12.
 Loudden, Dj. 20.
 Ludvigsberg, s. 19.
 Lugnet, Dj. 20.
 Lundagatan, s. från Högalidsberget österut söder om Skinnarviksberget. (1—21 o. 2—18) 19, (öfriga nr) 16.
 Luntmakaregatan, n. fr. Oxtorgsg. t. Surbrunnsg. (1—17 o. 2—16) 3, (19—65 o. 18—38) 5, (67—101 o. 40—66) 6, (68) 21.
 Lusthusporten, Dj. 20.
 Lutternsgatan, n. från Biblioteksgatan till Oxtorget. (1—25) 7, (2—26) 8.
 Långa gatan, Dj. från Allmänna gränd till Breda gatan. 20.
 Långholmen. 16.
 Långholmsgatan, s. från Söder Mälarstrand vid Pålundet till strandplatsen vid Jakobsberg. 16.
- Långholmsvarvet, Lh. 16.
 Lästnakaregatan, n. från Biblioteksg. till Oxtorget 7.
 Magasinstugan, Dj. 20.
 Majorsgatan, ö. fr. Humlegårdsg. t. Linnég. 10.
 Malmaskilnadsgatan, n. från Brunkebergstorg till Johannes' kyrkogård, (1—25) 2, (27—37) 3, (39—41) 5, (24—48 D) 7, (50—64) 8.
 Malmtorgsgatan, n. från Gustaf Adolfs torg t. Brunkebergstorg. (1—5) 2, (2—10) 7.
 Manegen, Dj. 20.
 Manila, Öfre, Nedre o. Manilla holme, Dj. 20.
 Maria Bangata, s. från Arstaviken österut längs jernvägen. 16.
 Mariaberget, s. vid Söder Mälarstrand, fr. Mariahissen t. Torkel Knutsons gata. 19.
 Mariagatan, s. fr. Götg. t. Maria kyrkogård. 15.
 Mariagränden, s. från Götg. till stora Glasbruksg. 13.
 Mariahissen, vid Söder Mälarstrand. 19.
 Maria Högbergsgata, se Högbergsgatan.
 Maria Qvarngata, se Qvarngatan.
 Maria Trappgränd, s. fr. Hornsg. midt för Maria kyrka norrut till Söder Mälarstrand. 19.
 Marieberg, Kh. på holmens s. sida vid Mälaren. 23.
 Mariebergsg., Kh. öster om Stadshagen fr. Drottningholmsv. t. Karlbergssjön. 23.
 Mariedal, Dj. vid Ropsten. 20.
 Mariedal, Kh. mln Hummersberg och Karlbergssjön. 23.
 Mariedal vid Karlbergsvägen. 22.
 Marquardsgatan, n. från Tulegatan till Saltmätaregatan (1—7) 8, (9—17 o. 4—8) 6.
 Mejtens gränd, Lilla, s. från Vermdögatan mln nr 53 och 55. 12.
 Mejtens gränd, Stora, s. från Bondegatan mln nr 46 och 48. 12.
 Mellantrappan, se Borgmästaretrappan.
 Metaregatan, s. mellan Södermanna- och Renstjernasgat. norr om Hammarbyg. 14.
 Michaels gränd, s. från Fjällgatan mln nr 28 och 30 till Stigbergsgatan. 13.
 Missionshyddan vid Hagagatan. 22.
 Montebello. Dj. 20.
 Mosebacketorg, s. vid Hökens-, Svartens- och Östgötagatorna. 13.
 Mosebacke trappor, s. från Mosebacketorg till Stora Glasbruksg. = Katarina Trappgränd. 13.
 Munkbrogatan, st. från Munkbron till Mälartorget. (1—11, 2—8) 1.
 Munkbron, Öfre (1—7, 2) och Nedre (1), st. från Riddarhustorget till Mälartorget. 1.
 Munklägersgatan, Lilla, n. förbi gasverket till Gamla Kholmsbrog. (1—3) 2, (5—13) 3.
 Murbeckska inrättningen, s. S:t Paulsg. 17. 15.
 Myntgatan, st. från Mynttorget till Riddarhustorget. (1, 1 A, 3, 4, 5, 6) 1.

Myntgränden, st. fr. Myntgat. t. Norrström. 1.
 Mynttorget, st. mln Strömmen, Myntg. och
 Lejonbacken. (1, 2, 4.) 1.
 Mälaregatan, n. från Gamla Kungsholms-
 brog. till Apelbergsg. 3.
 Mäläreroddklubbens bätthus, Lh. 16.
 Mälarestranden, se Norr Mälärstrand och
 Söder Mälärstrand.
 Mälaretorget, st. vid slutet af Munkbrogatan
 (8 och 13—21) 1.
 Mäster-Samuelsgatan, n. från Birger Jarls g.
 mellan nr 3 och 5 till Klara Strand.
 (1—35 och 2—28) 7, (37—73 o. 30—34)
 2, (36—74) 3.
 Nackagatan, s. fr. skärningen mellan Ring-
 vägen och Erstagatan österut till Ham-
 marby Strand. 12.
 Nannylund, Dj. 20.
 Narvavägen. 20.
 Nationalmuseum. 7.
 Nedra. Sammansättn. med detta ord, se
 hufvudordet.
 Norra. Sammansättn. med d. o., se hufvudordet.
 Norrbackagatan, n. från Rörstrandsgatan
 till Torsplanen. 22.
 Norrbro, fr. Lejonbacken t. Gustaf Ad. torg. 7.
 Norrbrobazaren. 7.
 Norrlandsgatan, n. från Carl XIII:s torg
 till Birger Jarls g. (1—25 och 24—50) 7.
 (27—33 och 52—60) 8. (Högre udda nr
 se Birger Jarls g. 25—33).
 Normalmstorg, n. vid Hamng., n. om Ber-
 zellii park. 7.
 Norr Mälärstrand, Kh. på Kungsholmens
 södra sida från Eldqvarnen till Smeds-
 udde. 4, 17, 23.
 Norrteljagatan, ö. från Iversons gränd till
 Eriksbergsgatan. 9.
 Norrtullsgatan, n. forts. af Drottningg. t. Norrt-
 ull. (1—17 o. 2—12) 6, (19—77 o. 14—24) 22.
 Norrtulls järnvägsstation, n. 22.
 Norrtullsvägen (1—5). 22.
 Novilla, Dj. 20.
 Nya. Sammansättn. med detta ord, se huf-
 vudordet.
 Nybergs gränd, ö. från Linnég. till Kom-
 mendörsgr. 11.
 Nybrogatan, ö. fr. Nybroh. t. Valhallav. 10.
 Nybrohamnen, ö., ö. om Berzelii park (17
 —19) 7, (24—26) 10.
 Nybygget, i Stadshagen. 23.
 Nybygget, vid Norrtull. 22.
 Nygatan, Lilla, st. fr. Munkbron till Korn-
 hamns torg. (2—22, 9—29; obs. 13^{1/2}) 1.
 Nygatan, Stora, st. från Riddarhustorget till
 Kornhamnstorg. (2—46, 1—47) 1.
 Nygats-tvärggränd, s. från Bondegatan till
 Qvastmakarebacken. 12.
 Nygränden, st. fr. Skeppsbron, mln nr 16 o.
 18, till Österlånggat. (2—8) 1.

CENTRALTRYCKERIETS KAUTSCHUKSTÄMPLAR GULDMEDALJ STOCKHOLM 1897

Nygränden, s. fr. Badstug. mln nr 28 o. 32. 19.
 Nytorget, s. vid Nytorgsg., Skåneg. och
 Vermdög. (35—45) 12, (44) 14.
 Nytorgsgatan, s. från slutet af Stora Glas-
 bruksgatan till Nytorget. (1—21 och 2
 —24) 13. (26—44) 14. (23—33) 12.
 Näckströmshuset, n. från Berzelii park till
 Kungsträdgårdsg. 7.
 Oakhill, Dj. 20.
 Observatoriegatan, n. från Drottninggatan
 till Sabbatsbergs sjukhus. (1—11 och
 2—8) 6, (13—23 och 10—22) 18.
 Observatoriegränden n., norr om Observa-
 torium till Stjernegatan. 6.
 Observatorielunden, n. omkring Observa-
 torium 6.
 Observatorieplanen, Öfre. 6.
 Observatorium, n. (=Drottninggatan 112). 6.
 Odengatan, ö. och n. fr. Valhallavägen, ve-
 sterut t. St Eriks plan (1, 3 o. 52—60) 6, (2
 —20) 9, (22—26) 8, (28—50) 21, (62—104) 22.
 Odenslunden, mln Karlbergsvägen, Uplands-
 g. o. Odeng. 22.
 Olofsgatan, n. fr. Hötorgets nordöstra hörn
 till Ad. Fr. kyrka. (1—5 och 2—4) 3,
 (7—13 och 6—10) 5.
 Owengatan, Kh. öster om Kgl. Myntet från
 Handverkaregatan till Mälaren. 4.
 Oxtorget, n. vid slutet af Lästmakare- och
 Lutternsgatorna. (2) 8, (4—6) 7.
 Oxtorgsgatan, n. från Oxtorget till Hötor-
 get (1—9) 2, (6—18) 3, (2—4 kallas Oxtorget).
 Packhusgränden, st. från Skeppsbron, mln
 nr 36 och 38, t. Österlånggatan (1, 6) 1.
 Parmmätaregatan, Kh. från Mälaren öfver
 Garfware-, Handverkare- och Bergsg. ve-
 ster om kyrkogården. 4.
 Passage Birger Jarl (= Birger Jarls g. 9 o.
 Smålandsg. 10). 7.
 Peder Myndes backe, s. fr. Stadsgård. t. Götg. 13.
 Pelikansgränden, st., fr. Gaffelgr. till Öster-
 långg. (2) 1.
 Perlstickaregränden, n. fr. Tuleg. t. Rensg. 8.
 Pilgatan, Kh. från Mälaren till Fleming-
 gatan. 17.
 Pilgränden, s. från Prestgårdsgatan, mln
 nr 29 och 31, söderut. 15.
 Pilgränden, Lilla, s. fr. Stora Pilgr. till Vest-
 götag. 14.
 Pilgränden, Stora, s. från v. Qvarngr. till
 Lilla Pilgränd. 14.
 Piludden. 23.
 Pipersgatan, Kh. fr. Bergsg. t. Flemingg. 4.
 Planterhagsporten. Dj. 20.
 Ploggatan, s. mellan Skåne- och Åsögatorna,
 vester om Hvita Berget. 12.
 Plommonbacken, Dj. 20.
 Polhemsgatan, Kh. fr. Klaraviken t. Norr
 Mälärstrand längs Kronoberget. 17.
 Prestgatan, st. öfver Storkyrkobrinken till

- Österlånggatan, midt för N:o 51. (1—31 o. 2—84). 1.
- Prestgårdsgatan, s. från Fredmansgatan till Ringvägen. (1—11 hörnhuset, 11 A, B—27 A, B—33 o. 2—22) 15, (24—38) 16.
- Pålsundsgatan, s. fr. Högalidsg. t. Pålsundet. 16.
- Qvarngatan, s. från Maria kyrkogårds södra port till Högbergsg. 15.
- Qvarngränden, Lilla Vestra, Kh. från Kungsholms kyrkplan till Pipersg. 4.
- Qvarngränden, Stora Vestra. 4.
- Qvarngränden, Vestra, vid Tegnérslunden. 18.
- Qvarngränden, Vestra, s. från Götg., mln nr 56 och 58 vesterut. 14.
- Qvarngränden, Östra, Kh. från Lilla v. Qvarngränd till Kaplansbacken. 4.
- Qvastmakarebacken, s. från Folkungagatan mln nr 80 och 82, till Äsögatan. 12.
- Qvickjock, Dj. 20.
- Ragvaldsbro, s. nedanför Ragvaldsg. 19.
- Ragvaldsgatan, s. från Mälaren söderut, till Södermalms högre allm. läroverk (1—9) 19, (13—23 och 8—20) 15.
- Regeringsgatan, n. från Gustaf Adolfs torg till Tegnérsgatan. (1—71 och 4—62) 7, (73—125 och 64—94 A) 8.
- Rensgatan n. fr. Birger Jarls gata till Saltmätareg. (9 o. 2—14) 8, (16—28) 6.
- Renstjernas gata, s. från Stadsgårdshamnen, s. k. Söderbergs trappor, till Färgaregr. (3—17 B och 2—16) 13, (19 A o. B—27 samt 29 A o. B—39 och 18 A o. B—36). 12.
- Repslagaregatan, s. från Hornsg. till Högbergsgatan. 15.
- Riddaregatan, ö. från Gref-Magnig. till Gref-Thureg. (1—11 o. 2—20) 10, (13—33 o. 22—50) 11, (35—57 o. 52—78) 20.
- Riddarholmen, st. vester om Riddarhustorg. (numreringen tillh. Birger Jarls torg). 1.
- Riddarholmshamnen, Norra. 1.
- Riddarhusgränden, st. från Riddarhustorget till Norrström. 1.
- Riddarhustorget, st. emellan Munkbron, stora Nygatan och Myntgatan (8. 10. 13. 18). 1.
- Rimbogatan, ö. fr. Engelbrektsgat. till Roslagstorg. 9.
- Ringvägen, s. fr. Söder Mälarstrand vid Skinparviksberg. t. Stadsgård. vid Danvikslund. (1—15) 19, (17—19 och 2—10, gamla nr-serien [f. d. Yttersta Tvärgatans], samt 2—6, nya serien, söder om Lundag.) 16.
- Ropsten: f. d. Feychtings villa; Fränkels hus; Hotellet; Hästskofabriken; Kopparberg-Avesta; Ropstensportens vaktstuga; S:t Erikshusen; f. d. Tempelmans villa; Upplagsplatser; Värtagasverket; Värtans station, Dj. 20.
- Rosenbad, n., den öppna platsen vid slutet af Fredsgatan. 2.
- Rosendal, Dj. 20.
- Rosengatan, n. från Luntmakareg., midt för nr 45, till Döbelnsgatan. 5.
- Rosenhill, Dj. A o. B 20.
- Rosenlundgatan, s. från Lundagatan vid Skinparviksbergets sydöstra hörn söderut till Arstalunden. 16.
- Rosenvik, Dj. A, B o. C 20.
- Roslagsgatan, n., forts. af Regeringsgatan t. Roslagstull (1—21 o. 2—4) 8, (23—75 o. 6—46) 21, (48, 50). 20.
- Roslagstorg, n. vid Birger Jarls gata mellan Jutasbacken och Rådmanngatorna (2—22) 9.
- Rutens gränd, s. från Stora Glasbruksgatan till Stadsgården. 13.
- Rådhusgränden, st. från Myntgatan till cellfängelset. 1.
- Rådmanngatan, n. från Lilljansplanen vesterut till Dalag. (1—31 o. 2—30) 9, (33 och 32—42) 8, (35—75) 5, (44—76) 6, (77—83 o. 78—88) 18.
- Rålbambshof, Kh. söder om Drottningholmsv. mln Karlsvik och Sjukhemmet. 23.
- Räntmästaretrappan, st. vid Skeppsbron, invid Slussen. 1.
- Rödbodtorget, n. vid Jakobsgatan och Klara Södra Kyrkog. 2.
- Rörstrands bruk, n. å ömse sidor om Rörstrandsgatan, utefter Atlas verkstäder. 18.
- Rörstrandsgatan, n. från S:t Eriks plan åt nordvest till Solnavägen. 18.
- Sabbatsberg, fattighuset, n., vid Torsg. 18.
- Sabbatsberg, sjukhuset, n., vid Dalag. 18.
- Saltmätaregatan, n. från Kammakareg., midt för Ad. Fr. kyrka, till Surbrunnsg. (1—11 och 2—10) 5, (13—31 och 12—32) 6.
- Salviigränden, st. från Vesterlånggatan till Myntg. (1—5) 1.
- S:t Eriks bostäder, n. Norrtullsg. (9—13) 6.
- s. Bränkyrkagatan (123—129) 16.
- ö. Värtan. 20.
- S:t Eriks gata, Kh. fr. Norr Mälarstrand, öster om Karlsvik norrut till Klaraviken. (1—33 o. 2—18) 23, (20—28) 17.
- S:t Eriks gata, n. fr. S:t Eriks plan till Klaraviken (ej bebyggd). 18.
- S:t Eriks plan, n. tresid. platsen vid Atlas. 18.
- S:t Göran, Sjukhus. Kh. 23.
- S:t Paulsgatan, s. från Götg. till Torkel Knutsons gata. (1—33 A, B, 35 A, B—39 och 2—6 A, B, C—38) 15.
- Sandbergsgatan, s. fr. Götg., midt för nr 60 förbi Östgötag. 14. Nu Gotlandsg.
- Sandbergsgatan, Nya, s. från Sandbergs tvärr till Sandbergsgatan. 14.
- Sandbergstvärr, s. fr. Östgötag. t. Axelsgr. 14.
- Sandåsgatan, n. fr. Norrtullsgatan till Observatorielunden. 6.
- Scheelegatan, Kh. fr. Kungsholmstorg till Fleminggatan. 4.

- Schönfeldts gränd, st. från Stora Nyg. emellan nr 30 och 32 t. Mälaretorget. 1.
- Sergelgatan, n. från Mäster-Samuelsgatan till Hötorgets sydöstrahörn. (1) 3, (2—8) 2.
- Sevilla, Dj. 20.
- Sibyllegatan, ö. fr. Nybrohamnen t. Valhallavägen. (1—83) 10, (alla jemna n:r) 11.
- Sigridsberg, Kh. söder om Drottningholmsvägen, invid Tranebergsbro. 23.
- Sigtunagatan, n. från Odengatan till Solnavägen, vester om och jemnlöpande med Helsingegatan. 22.
- Siklagatan, s. fr. Årstatorget österut till Hammarby Strand. 14.
- Sirishof, Dj. 20.
- Sista styfverns trappor, s. fr. Fjällg. mln nr 35 och 37, till Stadsgårdshamnen. 13.
- Sjukhem, Sthlms, gamla o. nya, Kh. v. Drottningh.-vägen, utanf. Kungsholmstull. 23.
- Sjukhuset S:t Göran, Kh., Stadshagen. 23.
- Sjömansgatan, Dj. 20.
- Sjömansgränden, Dj. 20.
- Sjömanshuset, st. Gaffelgr. 1. 1.
- Skansen, Dj. 20.
- Skaraborgsgatan, s. från S:t Paulsgatan, mln nr 5 o. 7, till Högbergsgat. (1—9 A, B och 2—14) 15.
- Skepparegatan, ö. från Strandvägen till Veterinärinstitutet. 11.
- Skepparegränden, s. fr. Lotsg. t. Åsög. 12.
- Skeppar Karls gränd, st. från Skeppsbron, mln nr 8 och 10 till Österlånggat. (4. 5. 6.) 1.
- Skeppar Olofs gränd, st. mellan Köpmang. och Trädgårdsg. 1.
- Skeppsbron, st. från Norrebro till Slussen. (2—46) 1.
- Skeppsbroäng, (Experimentalfältet.) Dj. 20.
- Skeppsholmen, sydost om Blasieholmen. 7.
- Skinnarviksberget, s. parken å Skinnarviks- och Gubbusbergen. 16 och 19.
- Skinnarviksgatan, s. fr. Söder Mälarstrand till Torkel Knutssons g. (1—15, 2—6) 19.
- Skinnarviksgränd, Lilla, s. från Badstugatan, mln nr 32 och 34, t. Torkel Knutssons g. 19.
- Skogsinstitutet, Dj. 20.
- Skolgränden, s. mln Tavastg. o. Badstug. 19.
- Skolgränden, Tyska, st., fr. Svartmang. mellan nr 23 och 25 till Baggensg. (1, 8(A)) 1.
- Skolhuset, Gamla, Dj. 20.
- Skolhuset, Nya, Dj. 20.
- Skomakaregatan, st., från Stortorget till Tyska brinken. (1—13, 24—34) 1.
- Skottgränden, st. från Skeppsbron, mln nr 20 o. 22, till Österlångg. (1. 2. 4. 5. 7) 1.
- Skräddaregränden, st. från Vesterlångg., mln nr 38 och 40, till Stora Nyg. (2) 1.
- Skuggan, Lilla, Dj. 20.
- Skuggan, Stora, Dj. 20.
- Skurugatan, s. fr. Folkungagatan till Hammarby Strand, öster om Barnängsg. 12.
- Skyddsföreningens hus, Kh. Stadshagen, ofvanför S:t Eriks bostäder (Fridhemsg. 9) 23.
- Skyddsföreningens hus, s. Prestgårdsg. 38. 16.
- Skyddsföreningens hus, s. kalladt: Ölandsg. 20, vid Grindsgatan. 15.
- Skyttegatan, s. fr. Folkungagatan till Årstalunden. 16.
- Skänegatan, s. fr. Årstalunden österut till Hammarby Strand. (1—19 och 64—92) 14. (21—29 samt 31 B, C—41 och 94—116). 12.
- Skärgårdsgatan, st. från Köpmang. till Tyska brunn. (1—21, 2—10) 1.
- Sköldgatan, s. från Södra Bantorget sydvest ut till Arstaviken. 16. Del af Tantog.
- Slottsbacken, st. s. om Kgl. Slottet. (2—8) 1.
- Slussgatan, Nedre, s. emellan Östra och Vestra Slussgatan. 13.
- Slussgatan, Vestra, s. från Slussen, vester om Bazaren, till Södermalmstorg. 13.
- Slussgatan, Öfre, s. från Nedra Slussg. till Södermalmstorg = öfra delen af Vestra Slussgatan. 13.
- Slussgatan, Östra, s. öster om Bazaren till Brunnbacken. 13.
- Slussplan, st. norr om Slussen. (63) 1.
- Slätten, Stora, Dj. 20.
- Slöjdgatan, s. fr. Mäster-Samuelsgatan till Hötorgets sydvästra hörn. 3.
- Smala gränden, n. från David Bagares gata till Roslagstorg. 8.
- Smedjegatan, Norra, n. från Jakobsgatan till Hamng. 7.
- Smedsudden, Kh. söder om Drottningholmsvägen, mln Rålambshof o. Marieberg. (1 o. 2) 23.
- Smålandsgatan, n. fr. Nybrog. t. Malmstillnadsg. (1—3 o. 2—4) 10, (5—33 och 8—42) 7.
- Snickarebacken, n. från Birger Jarls g. till Regeringsgatan. 8.
- Sockerbruksgatan, s. öster om Tanto sockerbruk. 16.
- Sockerbruksgränden, s. från Bränkyrkag. 3 till Mälaren. 19.
- Sofiahemmet, ö. vid Valhallavägen. 20.
- Sofieberg, I.h. sydvästra udden. 16.
- Sofielund, Dj. 20.
- Solgränden, st. från Stortorget mln nr 16 och 18 till Prestg. 1.
- Solnavägen, n. fr. Rörstrandsgatans norra mynning till Sveaplanen och Roslagsg. 18, 21, 22.
- Solvisaregränden, Kh. från Kaplansbacken till Kyrkoplan. 4.
- Somens quarngränd, s. från Lundagatan vesterut. 19.
- Spektens gränd, st. från Trångsund mellan nr 10 och 12 till Prestgat. (1, 2, 4) 1.
- Stadsgården, Nedre, s. från Brunnbacken till Tegelvikshamnen. 13.
- Stadsgården, Öfre = Stora Glasbruksg. 13.

- Stallgatan, Bl. mln Norra o. Södra Blasieholmshamnen. 7.
- Stallplanen, st. emellan Prestgatan o. Svartmang. (1, 2, 78, 80) 1.
- Starrbäcks ekbacke, vid Sturevägen. 20.
- Stigberget, s. parken emellan Stigbergs- och Tjårhofsgatorna. 13.
- Stigbergsgatan, s. fr. Katarina Östra Kyrkogränd till Klippgatan. 13.
- Stigen, s. fr. L:a Glasbruksg. t. Svartensgata. 13.
- Stjerngatan, n. från Observatorielunden till Norrtullsgatan. (2—4 och 1—3 B) 6.
- Stockholm-Saltsjöns jernvägsstation, Stads-gården. 13.
- Stockholms ammunitionsförråd. 20.
- Stockholms sjukhem, g. la o. nya, Kh., v. Drottningholmsv., utanför Kungsholmstull. 23.
- Stockholms stads sim- och badinrättning. 1.
- Stockholms östra station. 20.
- Stora. Sammansätn. med detta ord, se hufvudordet.
- Storgatan, ö. från Östermalmstorg öster ut. (1—25 o. 4—26) 11, (27—37 o. 28—) 20.
- Storkyrkobrinken, st. från Trångsund till Riddarhustorget. (1—13, 2—16) 1.
- Stortorget, st. mln Börsen, Köpmang., Svartmang. o. Skomakareg. (1.2.3.5.7.9.14—24) 1.
- Storängen, Dj. 20.
- Strandvägen, ö., fr. Nybrohamnen till Djurgårdsbron. (1—21) 11, (23—59) 20.
- Strömgatan, n. från Operahuset öfver Gustaf Adolfs torg till Rosenbad. (14) 7, (16—24) 2.
- Strömparterren, vid Norrbro. 7.
- Strömsborg, st. i Mälaren, mellan Vasa- och Jernvägsbroarna. 1.
- Sturegatan, ö., ö. om Humlegården från Stureplanen till Valhallavägen. 9.
- Stureparken, ö., plats vid Östermalmsgatan, begränsad i öster af Sturegatan och i vester af Floragatan. 9.
- Stureplanen, ö., vid Sturegat. s. mynning. 9.
- Sturevägen, ö. Sturegatans forts. fr. Valhallavägen till Värtahamnen.
- Styckjunkaregatan, ö. fr. Birger Jarls gata till Riddaregatan. 10.
- Styrmansgatan, ö. fr. Strandväg. t. Karla-plan. (1—27) 11, (28—38 o. 29—55) 20.
- Stärkelsebruksbacken nr 1, Nannylund Dj. 20.
- Stärkelsebruksbacken nr 2, f. d. Franska Vårdshuset, Dj. 20.
- Surbrunnsgatan, n. och ö. fr. Valhallavägen till Norrtullsg. (1—17 o. 2—16) 9, (19—43 o. 18—36) 21, (45—55 o. 38—52) 6.
- Sutthofs bro, s. vid Stadsgrändshamnen. 13.
- Svartens gata, s. från Götg. förbi Mosebacketorg till Katarina Kyrkbacke. 13.
- Svartmangatan, st. från Stortorget, mln nr 5 och 7, t. Benikebrinken. (7—29, 4—24) 1.
- Svea Artillerireg. tes m. fl. truppförbands kaserner, se ordet Kasern.
- Sveaplanen, n. vid Sveaväg: s norramynning. 22.
- Sveavägen, n. St. Badstugatans förlängning norr ut fr. Marquardsg. till Sveaplanen. (57 och 88—102) 6, (104—118). 21.
- Svedenborgsgatan, s. från Ad. Fredr:s torg söderut till jernvägen. 15.
- Sven Vintappares gränd, st. från Vesterlång-gat., mellan nr: 26 och 28 till Stora Ny-gatan. (1, 2, 3, 4) 1.
- Sägaregatan, s. fr. Folkungag. t. Åsög. 12.
- Söderbergs trappor, s. forts. af Renstjernas gata till Stadsgården. 13.
- Söderbrunn, Dj. 20.
- Söderbrunns port, Dj. 20.
- Södermalms fattighus, s. vid Skänegat. 15.
- Södermalmstorg, s. mln V. Slussg., Bränkyrka-g., Hornsg. o. Götg. (4—8) 19, (7, 24, 26) 13.
- Södermannagatan, s. från Katarina Kyrko-gårds södra port till Hammarby Strand. (1—7 och 2—6) 13, (9—29 och 8—64) 14.
- Söder Mälarstrand, s. från Slussen till Berg-sund. 13, 19 och 16.
- Södra. Sammansätn. med detta ord, se hufvudordet.
- Tantogatan, s. fr. midten af Tantolunden till Arsta Strand. 16.
- Tantolunden, s. söder om Wolmar-Yrkullsg. och Maria Bangata. 16.
- Tanto sockerbruk (= Sköldg. 15). 16.
- Tavastgatan, s. från Maria Trappgr. till Somens kvarngränd. (1—29 A, B, C—6 o. 2—26 A, B—62) 19.
- Teatergatan, Nya, n. emellan Blasieholm-sg. och s. Nybrohamnen. 7.
- Tegeludden, Dj. 20.
- Tegelviksgatan, s. fr. Tjårhofsg. t. Bondeg. 12.
- Tegelviksgränden, s., se Danviks Ö. Kyrko-gårdsgr. 12.
- Tegelvikshamnen, eller Tegelvikstorget, s. framför nr 70—74 vid Tjårhofsg. 12.
- Tegnérsgatan, n. från Birger Jarls gata vid Regeringsg. 125 vesterut till Torsg. (1—15 och 2—8) 3, (17—45 och 10—34) 5. (47—57 o. 36—42) 18.
- Tegnérslunden, n. vid Tegnér-s. o. Uplandsg. 5.
- Teknologgatan, n. mellan Tegnérslunden o. Kungstengs. (1—3 o. 2—4) 5, (5—11) 6.
- Telegrafgränden, st. fr. Skeppsbron t. Öster-långg., första gr. fr. Slottsbacken. (1—3) 1.
- Thorells villa, Dj. 20.
- Timmermansgatan, s. från Lilla Skinnarviks-gränd söderut. (1—17 och 2—14) 19, (19—39 och 16—28 samt 38 A, B—44 och 50), 15, (30—36 o. 46, 48) 16, (41 B—47, 52) 14.
- Tivoli, Dj. 20.
- Tjenarinnehemmet, n. Surbrunnsg. 55. 6.
- Tjårhofsgatan, s. från Götg. till s. k. Kilen (3—75 och 2—4 C, 6—30) 13, (77—83) 12.
- Se äfv. Danviksgatan och Folkungagatan Tjårhofvet, å Beckholmen, Dj. 20.

CENTRALTRYCKERIETS KAUTSCHUKSTÄMPLAR • GULDMEDALJ • STOCKHOLM 1897

Tomtebogatan, n. fr. Torsg. t. Solnaväg. 18.
 Torkel Knutssons gata, s. från Söder Mälarstrand till Arstatorget. (23—27 o. 14) 19, (29—35) 15, (16 A, B—22) 16.
 Torphagen, Dj. 20.
 Torsgatan, n. fr. Norra jernvägsstationen förbi Sabbatsberg norrut till Solnavägen. (1—7 o. 34—80) 18.
 Torsplanen, n. vid Torsg.s norra mynning. 22.
 Torstenonsgatan, ö. från Strandvägen, mln nr 33 och 35, till Storgat. 20.
 Tranebergsbro, Kh. 23.
 Triewalds gränd, st. fr. Jerntorget till Kornhamnstorg. (1, 2) 1.
 Tryckerigatan, Rh., mellan Arkivgatan och Birger Jarls torg. (4, 6) 1.
 Trångsund, st. från Storkyrkobrinken till Stortorget. (2 A, 2 B. 4—14) 1.
 Trädgårdsgatan, st. från Börsen till Skeppar Olofs gränd. (1—7, 2, 4) 1.
 Trädgårdsgatan, Vestra, n. från Jakobstorg till Hamng. 7.
 Trädgårdsgränden, s. från Bondeg. till Qvastmakarebacken. 12.
 Trädgårds-tvärgränd, st., emellan Köpmang. och Trädgårdsg. 1.
 Trädgårds-tvärgränd, s. från Holländareväg. till Grindsg. 14.
 Träskgatan, stora, n. forts. af Norrlandsg. till Roslagstorg. (32, Humlegårdsgatans nummerföljd) 9, (51, numera Birger Jarls g. 37, 39) 8.
 Träskporten, Dj. 20.
 Tulegatan, n. fr. Tegnérsgatan mellan nr 2 och 4 norrut till Solnavägen. (1—27, 2—16) 8, (29—53, 18—44) 21.
 Tullgränd, st. från Skeppsbron, mln nr 40 och 42, till Österlångg. 1.
 Tullhuset vid Djurgårdsbrunn, Dj. Djurgårdsbrunnskanalen. 20.
 Tullhuset vid Norrtull. 22.
 Tullstugan vid Karlbergsbron. Kh. 23.
 Tullstugan vid Tranébergsbro. 23.
 Tunnelgatan, n. från Malmskilnadsg. till Norra Bantorget. (1—29) 3, (2—20) 5.
 Tyska Brinken, st. från Svartmang. till Mälaretorget. (17—23, 20—36) 1.
 Tyska Brunnen, st. vid slutet af Skärgårdsg. och vid Svartmang. (18. 19. 21) 1.
 Tyska Prestgatan, se Prestgatan.
 Tyska Skolgränden, st., fr. Svartmang. t. Baggensg. (1, 8) 1.
 Tyska Stallplanen, se Stallplanen.
 Tyskbagaregatan, ö. från Nybrogatan till Artillerigatan. (1—5 o. 2—6) 10, (7—11, 8—14) 11, (13—15) 20.
 Täcka udden, Dj. 20.
 Täcka uddens park, Dj. 20.
 Törnens villa, Dj. 20.
 Uggleborg eller Ulriksborg, Kh. norr om

CENTRALTRYCKERIETS KAUTSCHUKSTÄMPLAR • GULDMEDALJ • STOCKHOLM 1897

Drottningholmsvägen, emellan Ekedal och Stora Hornsberg. 23.
 Ugglegränden, s. mln Bränkyrkag. o. Tavastgatan. 19.
 Ulriksborg. 23.
 Uplandsgatan, n. fr. Valling. till Solnavägen. (1—3 o. 2—24) 5, (5—43) 18, (26—56) 6, (45—75 o. 58—88) 22.
 Upsalagatan, n. fr. Odengatan till Solnavägen, vester om Sigtunagatan. 22.
 Urvädersgränden, st. fr. Vesterlångg. 14 till Myntg. (2—8) 1.
 Urvädersgränden, s. fr. Götg. t. Mosebacke. 13.
 Wahrendorffsgatan, n. fr. Kungsträdgårdsg., mln nr 8 o. 10, till Berzelii park. 7.
 Valdemarsudde, Dj. 20.
 Valhallavägen, ö. gränsvägen mot Djurgården fr. Jungfrug. åt nordvest till Frejg. (13—15) 11, (17—33) 10, (35—99) 9.
 Vallingatan, n. från Ad. Fredriks kyrka vesterut till Dalagatan. 5.
 Vanadisulunden, n. öster om Sveavägen nära Sveaplanen. 21.
 Vanadisvägen, från Solnavägen till Vanadisulunden. 22.
 Varfsgatan, Kh., se Jaktvarfsgr.
 Varfsgatan, Norra, Dj. 20.
 Varfsgatan, s. fr. Söder Mälarstrand till Wolmar-Yxkullsgatan. 16.
 Varfsgatan, Östra, Dj. 20.
 Varfsgården (Lilla), Dj. 20.
 Vasabron, fr. Riddarhusgr. öfver Norrström.
 Vasagatan, n. fr. planen mellan Vasa- och Jernvägsbroarne norrut till Barnhusgatan. (1—3 och 2—26) 2, (5—23 och 28—52) 3.
 Vasahamnen, mellan Vasabron och jernvägsbron. 2.
 Vattugatan, Lilla, n. från Brunkebergstorg till Centralplan. 2.
 Vattugatan, Stora, n. från Brunkebergstorg till Centralplan. 2.
 Vattugränd, Klara, se Klara Vattugr.
 Vattugränden, Vestra och Östra, Dj. 20.
 Vegatan, n. från Observatorieg. till Odengatan. 6.
 Vermdögatan, s. fr. Nytorget till Hammarby sjö (47, 51 A—E, 53—63) 12, (46) 14.
 Vesterlånggatan, st. från Mynttorget till Jerntorget. (3—81, 6—78) 1.
 Vestgötagatan, s. från Södra bangården söderut till Siklagatan. 14.
 Vestmannagatan, n. från Kammakaregatan till Solnavägen. (1, 2, 4) 5, (3—47 o. 6—44) 18, (49—81 o. 46—80) 22.
 Vestra. Sammansättn. med d. o. se hufvudordet.
 Villagatan, ö. fr. Karlaväg. t. Valhallaväg. 9.
 Villastaden, ö. norr om Humlegården. 9.
 Villastaden, Hornsbergs. 23.
 Villervallan, Norra, Dj. 20.
 Villervallan, Södra, Dj. 20.

Vintervägen, n. fr. G:la Kungsholmsbrog. mln nr 54 o. 56 t. Kungsg. Gräns. mln 3 o. 4 roten. Wolmar-Yxkullsgatan, s. från Björngårdsg. vesterut. (1—15 A, B samt 15 hörnhuset, och 2—10 A, B, C—18) 15, (17—35 och 20—28) 16.
 Vågusgränden, Bl. fr. Hofslagareg. söderut. 7.
 Vägen, Stora, se Allmänna vägen.
 Värtan, Dj. 20 (se Ropsten).
 Ynglingagatan, n. närmast söder om Solnavägen från Torsplanen österut. 22.
 Yxmedsgränden, st. från Vesterlångg. mln nr 30 och 32, till Munkbrog. (1, 2, 4) 1.
 Zinkensdam, s. v. slutet af Krukmakareg. 16.
 Zinkensdamsgatan, s. från Maria Bangata till Ringvägen s. o. om Ansgarieberget. 16.
 Äminne, Dj. 20.
 Ärstalunden, s. kring Vattenledn. bassängerna. 16.
 Ärsta Strand, s. fr. Liljeholmsbron till Ärstatorget. 16.
 Ärstatorget, s. sydost om Ärstalunden. 14.
 Äsöberget, s., parken vid Tegelviktorget. 12.

Äsögatan, s. fr. Götgatan mln nr 48 o. 50 öster ut till Tegelviktorget. (47—91 och 2—52) 14, (93—157 och 54—66 A o. B. 68—112) 12.
 Återvändsgränden, n. från Lilla Gråbergsg. vesterut. 18.
 Öfra. Sammansätt. med d. o., se hufvudordet.
 Öferskäregränden, st. från Vesterlånggatan, mln nr 24 o. 26, till Stora Nyg. 1.
 Ölandsgatan, s. fr. Ärstatorget till Östgötgatan. 14. (»Ölandsgatan 20» fins i 14 rot. men är äfv. en oriktig beteckning för Skyddsfören:s hus vid Grindsg. 15.)
 Österlånggatan, st. från Slottsbacken till Jerntorget. (1—53, 2—36) 1.
 Östermalmsgatan, ö. från Odengatan till Veterinärinstitutet. (21—33 o. 22—34) 10, (35—59 o. 36—62) 9.
 Östermalmstorg, ö., emellan Storg., Sibylleg. Nyrog. och Humlegårdsg. (1—3, 2 och 4) 10, (6) 11.
 Östgötgatan, s. fr. Mosebacketorg söderut till Hammarby Strand. (5—31 och 10—26) 13, (33—65 och 28—54) 14.
 Östra. Sammansätt. med d. o., se hufvudordet.

G. JOHANSON

Kosta Glasmagasin

24 Regeringsgatan 24

Största lager af

Glasvaror, Porclin, Lyrartiklar,
 Köks- & Bosättningsartiklar

m. m., m. m.

Ärade kunder torde godhetsfullt observera att vår 1866 etablerade och lagligen inregistrerade firmas adress endast är

24 Regeringsgatan 24.

Brand- och Lifförsäkrings-Aktiebolaget SVEA, 13 Drottninggatan.

Karta öfver Stockholm

"ALFA"

"ALFA"

"ALFA"

UTSTÄLLNINGSMARGARINEN

HVARFÖRE

KÖPA SMÖR

DÅ MAN KAN FÅ


ALFA

som i alla afseenden fullkomligt ersätter
natursmöret samt i smak och arom icke kan skil-
jas från detta, men kostar nära nog blott hälften.

KAN NI EJ FÅ ALFA HOS EDER HANDLANDE,
SÅ VÄND EDER TILL

ARBOGA MARGARIN-FABRIK, Arboga.

LIFVÄRSÄKRINGS-AKTIEBOLAGET



Se annonsen å kuvertets andra sida.

Justus Cederquists

Kemigrafiska Atelier

Barnhusgatan 4, Stockholm.

Utför alla slags Zinkklichéer fint och snabbt efter
nyaste och bästa metoder. Allm. telefon 79 21.

Riks- » 27 51.

Thule har — alltsedan år 1883 — årligen — utan premieförhöjning — utdelat vinst till de försäkrade.

Vinst till de försäkrade utdelas årligen.



STOCKHOLM.

Aktieegarnes utdelning är begränsad.

Under de tio åren 1887—1896 utgjorde
sammanlagda utdelningen:

Till aktieegarne (10 gånger 24,000) Kr. 240,000: —
» de försäkrade » 1,569,009: —

Bolaget Thules utveckling:

Åtta-års- perioder	Antal beviljade ansök- ningar	Ny försäkrings- summa	Försäkrings- summans ökning	Dödsfalls- utbetal- ningar	Försäkrings- summa	Konstanta Fonder
	Under hvarje period				Vid slutet af hvarje period	
1873—1880	3.168	20.171.148	18.274.026	446.101	18.274.026	1.401.915
1881—1888	6.395	32.171.140	18.196.625	1.278.729	31.470.651	5.075.083
1889—1896	20.260	78.630.269	51.517.697	3.648.742	82.988.348	15.564.388

Under år 1896

beviljade bolaget nya försäkringar för

Kronor 14.260.963 Kronor,

hvilket utgör en större tillslutning än under något föregående år.

Det är fördelaktigare att nu inträda i Thule — med dess starka fonder — än i ett rent ömsesidighetsbolag.

NUMA PETERSONS

Handels- och Fabriks-Aktiebolag.

Lager af

Fotografiska, Kemiska, Farmaceutiska och
Sjukvårdsartiklar.



Specialitet:

Fotografi-Apparater


från 10 Kr. till högre pris,
samt alla till

Fotografi

hörande utensilier, hvaröfver priskurant sändes
kostnadsfritt på begäran.

Dörrstängare.

Husegare, Vicevärdar och Byggmästare göras uppmärksamma på att smällande och slående i dörrar förhindras helt och hållet af dessa stängare, som äro de enda hållbara och billigare än de svenska och utländska efterapningarna. 1000-tals äro redan uppsatta i Stockholm.



Vattenfiltrerapparater

af Cheavins verldsberömda tillverkning. Det säkraste medlet att skydda sig emot Kolera, Tyfoidefeber och Difteri är att aldrig dricka annat än med dessa apparater filtrerad vatten.

För Bryggeri- och Mineralvattenfabriker äro dessa filtrerapparater särdeles nödvändiga. Den apparat som användes af Apotekarnes Mineralvattenfabrik i Stockholm filtrerar 1800 kannor dagligen.

Rikstelefon 4 38. Allm. Telef. 69 99.

Auers Fotogénlampa.

—→ KRONES PATENT. ←—

Lysar lika starkt som en Auers gasglödlampa, oaktadt den icke förbrukar mer än hälften så mycket fotogén som en vanlig fotogénlampa.

Komplett brännare (brännare, glödkropp och glas) passande till hvarje 14" fotogénlampa **Kr. 12.00.**

Auers Gasglödljus.

**Erkändt nutidens
vackraste och billigaste ljus.**

Öfver 5 millioner lampor i bruk
i hela världen.

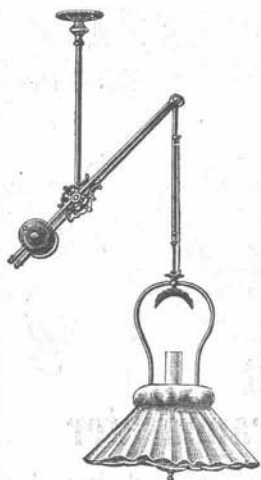
50 proc. gasbesparing.

Ingen värme. Ingen rök.
Lugnt, mildt och för ögat välgörande ljus.

Pris för komplett lampa utan kupa kr. 7:—
D:o d:o med mindre brännare > 5: 75
D:o reserv glödkroppar > 1: 50

På begäran öfvertaga underteknade skötseln (d. v. s. rengöring, justering, ombyte af glödkroppar etc.) af Auerska Gasglödlampor. Lamporna efterses en gång hvarje vecka.

Prisuppgift härå efter tillsägelse.



— Moderna —

Kronor, Amplar, Lyktor och Lyror
för gasglödljus finnas i stort urval på lager.

Allm. Telefon 649. ~ Rikstelefon 438.

NUMA PETERSONS

**Handels- & Fabriks-Aktiebolag,
STOCKHOLM.**