











-  Lokalbanoer i tunnel
Underground lines
-  Lokalbanoer i dagen
Surface lines
-  Järnvägar
Railways
-  Järnvägar i tunnel
Railways in tunnels
-  Möjliga förortsbanelinjer
Possible suburban lines
-  Befintliga linjer som kan omby
och anslutas till tunnelbana
*Existing suburban lines which can be re
connected with the underground system*
-  Anslutande förortsspårväg
Connecting tramline
-  Vagnhallar
Depots

Skala 1:50 000

För publicering godkänd i Rikets allmänna kartverk den 3/2 1950



Plansch IX

**FÖRSLAG TILL
GENERALPLAN FÖR STOCKHOLM**

Järnvägar och lokalbanoer
Railroad communications

STOCKHOLMS STADS
STADSPLANEKONTOR 1950